

Ganz mein Revier.



LÖWENPFAD

WANDERN IM LANDKREIS GÖPPINGEN

Qualitätswege auf den Spuren des Löwen

löwenpfade.de





LÖWENPFADE

DIE LÖWENPFAD

Liebe Wanderfreundin, lieber Wanderfreund,
das magische Symbol der Schwäbischen Alb – dem geschichtsträchtigen
Mittelgebirge Deutschlands – ist der einzigartige Löwenmensch.

Der Löwe steht für Macht, Würde, Stolz und
Kraft und findet sich im Wappen des Stauer-
kreises und des Landes Baden-Württemberg
wieder. Zahlreiche Geschichten und Sagen
ranken sich um den „König der Tiere“ und ma-
chen Lust, die Alb mit ihrem Facettenreichtum
zu entdecken.

Auf die Spuren des Löwen kannst du dich im
Landkreis Göppingen begeben: Die Löwenpfad-
e stehen für Wandern mit Qualitätsanspruch
und locken mit eindrucksvollen Ausblicken,
abwechslungsreichen Naturlandschaften und
geheimnisvollen Orten.

Aktuell 16 Rundwanderwege, zwischen 3 und 24 Kilometer lang, bieten
Wanderspäß für jeden Geschmack. Kulturinteressierte, Ruhe-Suchende,
große und kleine Entdecker, Familien und
Naturliebhaber, aktive Sportler und Abenteurer
finden bei uns ihr persönliches Paradies.

Gemütliche Einkehrmöglichkeiten, drei
prädikatisierte Heilbäder sowie eine optimale
Verkehrsanbindung machen die einzigarti-
ge Landschaft, rund um den durch die Fils
geprägten Doppelten Albtrauf, zu einem
löwenstarken Erlebnis.

Begib auch du dich in das Revier des Löwen
und mach es zu Deinem!





Die Löwenpfade	02	Löwenpfad Wasserberg-Runde	66
Inhalt	03	Löwenpfad Weitblick-Tour	70
Übersicht	04	Gastronomie und Hotellerie	74
Beschilderung und Navigation	06	AlbCard	80
Respektvolles Miteinander	08	Tourismusverband/Impressum	81
Löwenpfad Ave-Weg	10	Wanderkarte.	82
Löwenpfad Berta-Hörnle-Tour.	14	Albtraufgänger	83
Löwenpfad Felsenrunde.	18		
Löwenpfad Filstalgucker	22		
Löwenpfad Filsursprung-Runde	26		
Löwenpfad Geislinger Felsen-Tour	30		
NEU Löwenpfad Heldentour	34		
Löwenpfad Höhenrunde.	38		
Löwenpfad Messelberg-Tour	42		
Löwenpfad Orchideenpfad	46		
Löwenpfad Schloss-Filseck-Runde (barrierearm)	50		
Löwenpfad Spielburg-Runde (barrierearm).	54		
Löwenpfad Staufer-Runde	58		
Löwenpfad Steigen-Tour	62		





LÖWENPFAD

ÜBERSICHT

LÖWENPFAD AVE-WEG

Schwierigkeit: 🐾🐾🐾🐾🐾 | Länge: 8,5 km
Höhenmeter: 333 m | Dauer: 02:45 h

LÖWENPFAD BERTA-HÖRNLE-TOUR

Schwierigkeit: 🐾🐾🐾🐾🐾 | Länge: 14,5 km
Höhenmeter: 357 m | Dauer: 04:30 h

LÖWENPFAD FELSERUNDE

Schwierigkeit: 🐾🐾🐾🐾🐾 | Länge: 13,3 km
Höhenmeter: 428 m | Dauer: 04:30 h

LÖWENPFAD FILSTALGUCKER

Schwierigkeit: 🐾🐾🐾🐾🐾 | Länge: 13,2 km
Höhenmeter: 150 m | Dauer: 04:00 h

LÖWENPFAD FILSURSPRUNG-RUNDE

Schwierigkeit: 🐾🐾🐾🐾🐾 | Länge: 14 km
Höhenmeter: 262 m | Dauer: 04:00 h

LÖWENPFAD GEISLINGER FELSEN-TOUR

Schwierigkeit: 🐾🐾🐾🐾🐾 | Länge: 10,8 km
Höhenmeter: 424 m | Dauer: 03:45 h

LÖWENPFAD HELDENTOUR

Schwierigkeit: 🐾🐾🐾🐾🐾 | Länge: 23,5 km
Höhenmeter: 785 m | Dauer: 07:15 h

LÖWENPFAD HÖHENRUNDE

Schwierigkeit: 🐾🐾🐾🐾🐾 | Länge: 10,8 km
Höhenmeter: 302 m | Dauer: 03:30 h

LÖWENPFAD MESSELBERG-TOUR

Schwierigkeit: 🐾🐾🐾🐾🐾 | Länge: 7,7 km
Höhenmeter: 277 m | Dauer: 02:30 h

LÖWENPFAD ORCHIDEENPFAD

Schwierigkeit: 🐾🐾🐾🐾🐾 | Länge: 9,3 km
Höhenmeter: 168 m | Dauer: 02:45 h

LEGENDE

	Löwenpfad		Bahnhof		Ruine
	Löwenpfad-Zuweg		Parkplatz		Aussichtsturm
	Örtlicher Rundwanderweg		Kirche		Denkmal
	Albtraufgänger		Kapelle		Windrad
	Hauptwege Schwäbischer Albverein		Kloster		Wassermühle
	Nebenwege Schwäbischer Albverein		Berghütte		Aussicht
			Grillplatz		Gipfel
			Schutzhütte		Fels
			Rastplatz		Park
			Schloss/Burg		Naturpunkt
			Standort		

LÖWENPFAD SCHLOSS-FILSECK-RUNDE

Schwierigkeit: 🐾🐾🐾🐾🐾 | Länge: 3,9 km
Höhenmeter: 20 m | Dauer: 01:00 h

LÖWENPFAD SPIELBURG-RUNDE

Schwierigkeit: 🐾🐾🐾🐾🐾 | Länge: 3,5 km
Höhenmeter: 109 m | Dauer: 01:30 h

LÖWENPFAD STAUFER-RUNDE

Schwierigkeit: 🐾🐾🐾🐾🐾 | Länge: 11,2 km
Höhenmeter: 372 m | Dauer: 03:30 h

LÖWENPFAD STEIGEN-TOUR

Schwierigkeit: 🐾🐾🐾🐾🐾 | Länge: 17,2 km
Höhenmeter: 425 m | Dauer: 05:30 h

LÖWENPFAD WASSERBERG-RUNDE

Schwierigkeit: 🐾🐾🐾🐾🐾 | Länge: 12,1 km
Höhenmeter: 379 m | Dauer: 03:45 h

LÖWENPFAD WEITBLICK-TOUR

Schwierigkeit: 🐾🐾🐾🐾🐾 | Länge: 12,1 km
Höhenmeter: 316 m | Dauer: 03:30 h



LANDKREIS GÖPPINGEN

- /// Fils
- Landkreis-Grenze
- - - Löwenpfad
- ... Abtraufgänger



BESCHILDERUNG UND NAVIGATION AUF DEN LÖWENPFADEN



Die Löwenpfade sind Rundwanderwege, die in beide Richtungen begangen werden können. Die Beschilderung und Markierung erfolgt deshalb sowohl in die eine als auch in die andere Richtung. Völlig neue Blickwinkel und Perspektiven ergeben sich durch den Richtungswechsel.

Am Start jedes Löwenpfades ist eine übersichtliche Informationstafel mit Hinweisen zum Routenverlauf, einem Höhenprofil und den Sehenswürdigkeiten am Wegesrand aufgestellt.

Alle Touren stehen als GPX-Track zum Download bereit und können über den Landkreis-Tourenplaner tourenplaner.lk-gp.de vom Smartphone abgerufen werden. Bei der Routenplanung ist es wichtig an ein entsprechendes Vesper zu denken, denn nicht an jedem Weg sind gastronomische Betriebe angesiedelt.

Bei einem Notfall bitte die Telefonnummer 112 wählen und die Standortnummer oder die UTM-Koordinaten durchgeben. Damit kann eine genaue Standortbestimmung durch die Rettungskräfte erfolgen.



Informationstafel am Startpunkt
Enthält Hinweise zum Routenverlauf,
zu den Sehenswürdigkeiten am
Wegesrand und ein Höhenprofil.

	Burgruine Reußenstein *	0,7 km
	Schertelshöhle X	5,0 km
	Filsursprung	6,8 km
	Wiesensteig X	10,6 km

Fernwanderwege
Hauptwanderwege des Schwäbischen Albvereins, z. B. der Hauptwanderweg 1 (Albsteig) und der Albtraufgänger.

	Badfelsen *	0,7 km
	Schontherhöhe	2,2 km
	Deggingen X	6,9 km
	Bad Überkingen X	13,2 km

Grundwegenetz
Verbindungswege des Schwäbischen Albvereins, z. B. Dreiecke, Gabeln oder Rauten, weitere Fernwanderwege und Themenwege.

	Oberböhringen X	0,6 km
	Hausener Felsen *	3,5 km
	Bad Überkingen X	7,0 km

Örtliche Rundwege
Löwenpfade als zertifizierte Rundwanderwege, örtliche Rundwege der Gemeinden und der Ortsgruppen des Schwäbischen Albvereins.



Mangel am Weg oder der Beschilderung?
Tel.: 07145 202-9740
Mail: trail@wln.de
trail@wln.de@goppgen.de



Boßlerhaus
777 m (NN)
Standort-Nr. GRU.034.1
UTM
32U 304699 / 5603805
gefördert durch: 

Standort-Information

Jeder Posten mit Wegweiser enthält: Aufkleber mit Informationen zu Standortname und -nummer, Höhe, UTM-Wert sowie eine Stelle zur Meldung von Mängeln am Weg oder an der Beschilderung.



Beschilderung Löwenpfad Wegenetz



LÖWENPFADE

RESPEKTVOLLES MITEINANDER IN WALD UND FLUR

VEREINBARUNG

Wir alle im Landkreis Göppingen nutzen und teilen gemeinsam Wald und Flur. Sei es in der Freizeit als Wanderer, Jogger, Mountainbiker, Hundebesitzer, Reiter oder andere Erholungssuchende, im Rahmen der Forst- und Landwirtschaft oder der Jagd. Wir bekennen uns als Vertreter von

- Schwäbischem Albverein,
- Deutschem Alpenverein,
- Allgemeinem Deutschen Fahrradclub,
- lokal organisierten Mountainbikegruppen und der Deutschen Initiative Mountainbike,
- Forst- und Landwirtschaft,
- Naturschutzbehörden und Landesnaturschutzverband,
- Kreisjägersvereinigung,
- Waldbauverein,
- Reitvereinigungen,
- Erlebnisregion Schwäbischer Albtrauf,
- Kommunen und Landkreisverwaltung


zu einem partnerschaftlichen Miteinander im Sinne unser aller Interessen in Wald und Flur.

VERHALTENSKODEX

- Respektiere Wegsperrungen und die in der Freizeitwegekonzeption entwickelten Ruhezeiten.
- Hinterlasse keine Spuren wie Müll sowie Tierkot, behandle deinen Weg schonend.
- Handle vorausschauend und rücksichtsvoll. Passe dein Verhalten der jeweiligen Situation an. Sicherheit geht vor.
- Respektiere andere Nutzer von Wald und Flur.
- Nimm Rücksicht auf Tiere und Pflanzen.
- Plane im Voraus und nutze das Tageslicht. Versuche die Dämmerung am Morgen und am Abend zu meiden.
- Beachte das Betretungsverbot landwirtschaftlich genutzter Flächen während der Vegetationszeit.
- Bleibe auf den bezeichneten Wegen und meide Waldränder, so können sich Wildtiere besser an den Menschen gewöhnen.

Respektvolles
Miteinander





Rücksicht macht
Wege breiter

ruecksicht-macht-wege-breiter.de



**RÜCKSICHT
HÄLT WEGE
SAUBER!**

Ihr seid der gleichen Meinung?

**# Dann macht mit:
RücksichtMachtWegeBreiter**

Müll jeglicher Art hat eine hohe Verrottungsdauer – bis er ganzheitlich abgebaut ist, vergehen mehrere Jahre. In dieser Zeit schadet der Müll unserer Tier- und Pflanzenwelt erheblich.



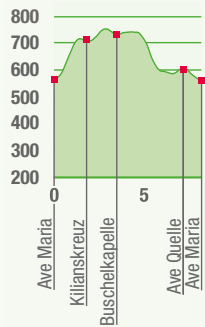
LÖWENPFADE
Ave-Weg

AVE-WEG – EIN HAUCH WALLFAHRT AM ALBTRAUF

// Deggingen

Die Wallfahrtskirche Ave Maria ist das eindrucksvolle Highlight des Löwenpfads „Ave-Weg“ in Deggingen. Gleich zu Beginn der Tour lohnt ein Besuch des Kleinods des deutschen Spätbarocks. Danach geht es steil bergauf und immer am Trauf entlang mit traumhaften Ausblicken in das Obere Filstal in Richtung Bad Ditzgenbach, bevor es durch Wald und Obstwiesen wieder zurück nach Deggingen geht.

Startpunkt: Parkplatz Ave Maria in Deggingen



Schwierigkeitsgrad	🐾🐾🐾🐾
Länge	8,5 km
Dauer	2:45 Std.
Höhenmeter	333 m
Technik	■ ■ ■ ■ ■ ■ ■ ■
Kondition	■ ■ ■ ■ ■ ■ ■ ■
Erlebnis	■ ■ ■ ■ ■ ■ ■ ■
Landschaft	■ ■ ■ ■ ■ ■ ■ ■



DER LÖWE AN DER „ALT AVE“

Jeder Löwenpfad hat eine ganz eigene Geschichte oder Sage, die es zu erzählen gilt.

Neugierig geworden?
Dann lies die Geschichte, zu der der QR-Code führt:





LÖWENPFAD
Ave-Weg


AVE-WEG – EIN HAUCH WALLFAHRT AM ALBTRAUF

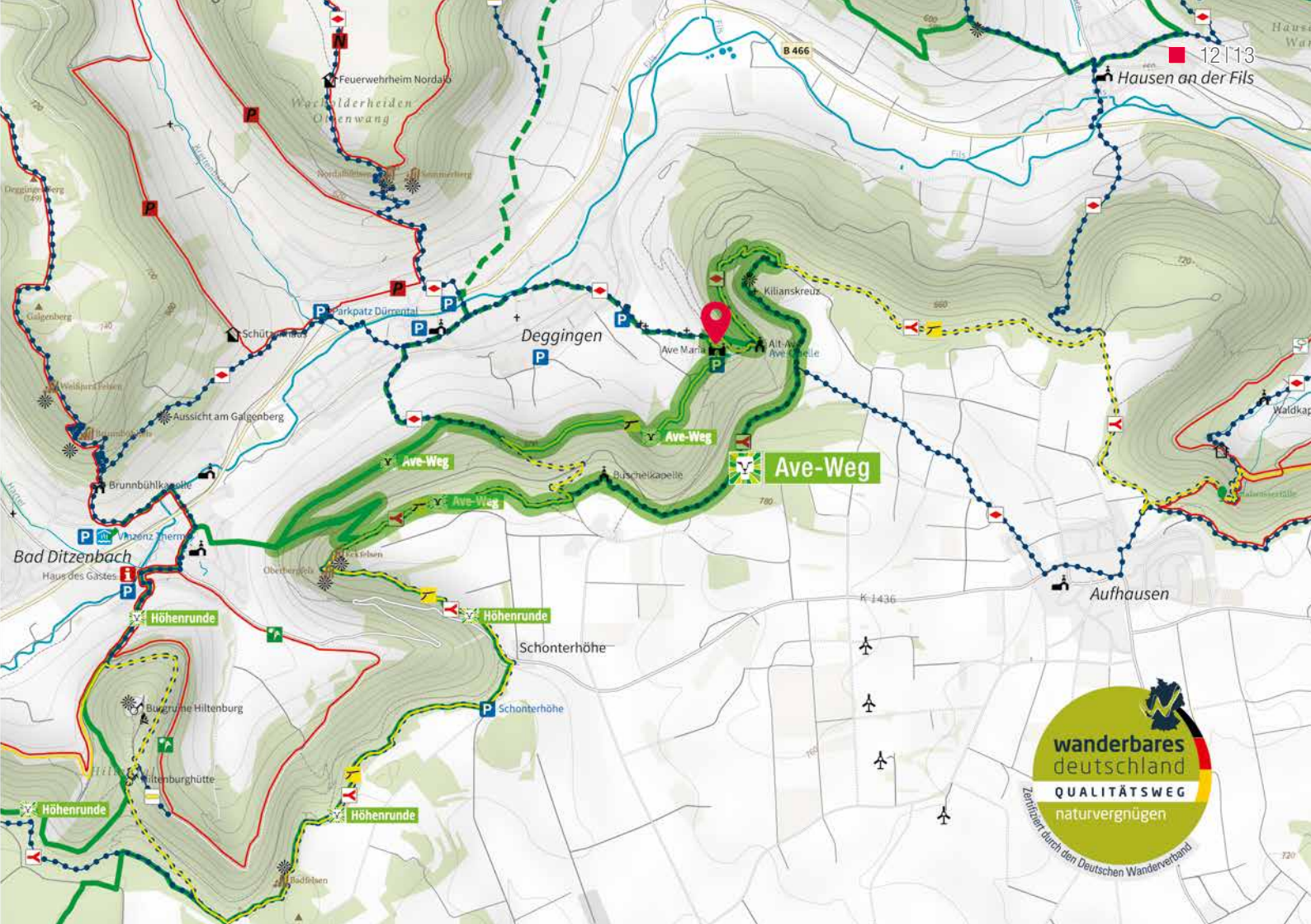
// Deggingen

Die Ave-Rundtour startet unterhalb der Wallfahrtskirche Ave Maria am Parkplatz des Klosters und führt entlang des Franziskuspfadens über „Alt Ave“ hoch auf die Albhochfläche. Vom Kilianskreuz aus haben wir den ersten traumhaften Blick hinab ins Filstal. Der Weg führt uns weiter immer an der steilen Traufkante entlang bis nach Berneck mit einer ersten Einkehrmöglichkeit.

Kurz darauf erreicht man die Buschelkapelle, die innerhalb der abgegangenen Burg Berneck steht. Dort findet sich ein alter Brunnen, der heute leider kein Wasser mehr führt. Von der Burg selbst finden sich nur noch Erdwälle, die die ehemalige Größe vermuten lassen.

Im Anschluss erreicht man nach gemütlichem Marsch entlang am Trauf den „Affenbaum“ mit sagenhaftem Blick auf die Wallfahrtskirche Ave Maria und die Nordalb mit ihrem Hutewald. Weiter wandern wir über den Oberbergfels mit schönen Ausblicken in das „Goißtäle“ und dann steil hinab wieder zurück zum Ausgangspunkt.





12113

Hausen an der Fils

Deggingen

Ave-Weg

Bad Ditzgenbach

Aufhausen

Schontherhöhe





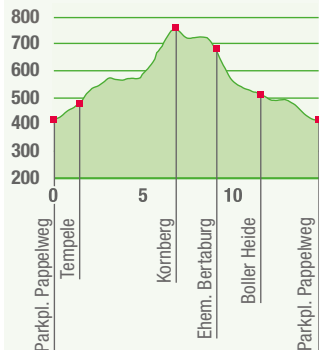
LÖWENPFADE
Berta-Hörnle-Tour

BERTA-HÖRNLE-TOUR – BURGGESCHICHTEN IN TRAUMHAFTER KULISSE

// Bad Boll

Traumhafte Aussichten ins Vorland der Schwäbischen Alb bietet der Löwenpfad „Berta-Hörnle-Tour“ in Bad Boll. Zudem führt der Weg an der ehemaligen Bertaburg und der Kornberghütte vorbei. Am Wochenende gibt es hier ein zünftiges Wandervesper.

📍 **Startpunkt:** Parkplatz Pappelweg



Schwierigkeitsgrad	🐾🐾🐾🐾
Länge	14,5 km
Dauer	4:30 Std.
Höhenmeter	357 m
Technik	■ ■ ■ ■ ■ ■
Kondition	■ ■ ■ ■ ■ ■
Erlebnis	■ ■ ■ ■ ■ ■
Landschaft	■ ■ ■ ■ ■ ■



DIE HÖLZERNE GANS

Jeder Löwenpfad hat eine ganz eigene Geschichte oder Sage, die es zu erzählen gilt.

Neugierig geworden?
Dann lies die Geschichte, zu der der QR-Code führt:





LÖWENPFADE
Berta-Hörnle-Tour

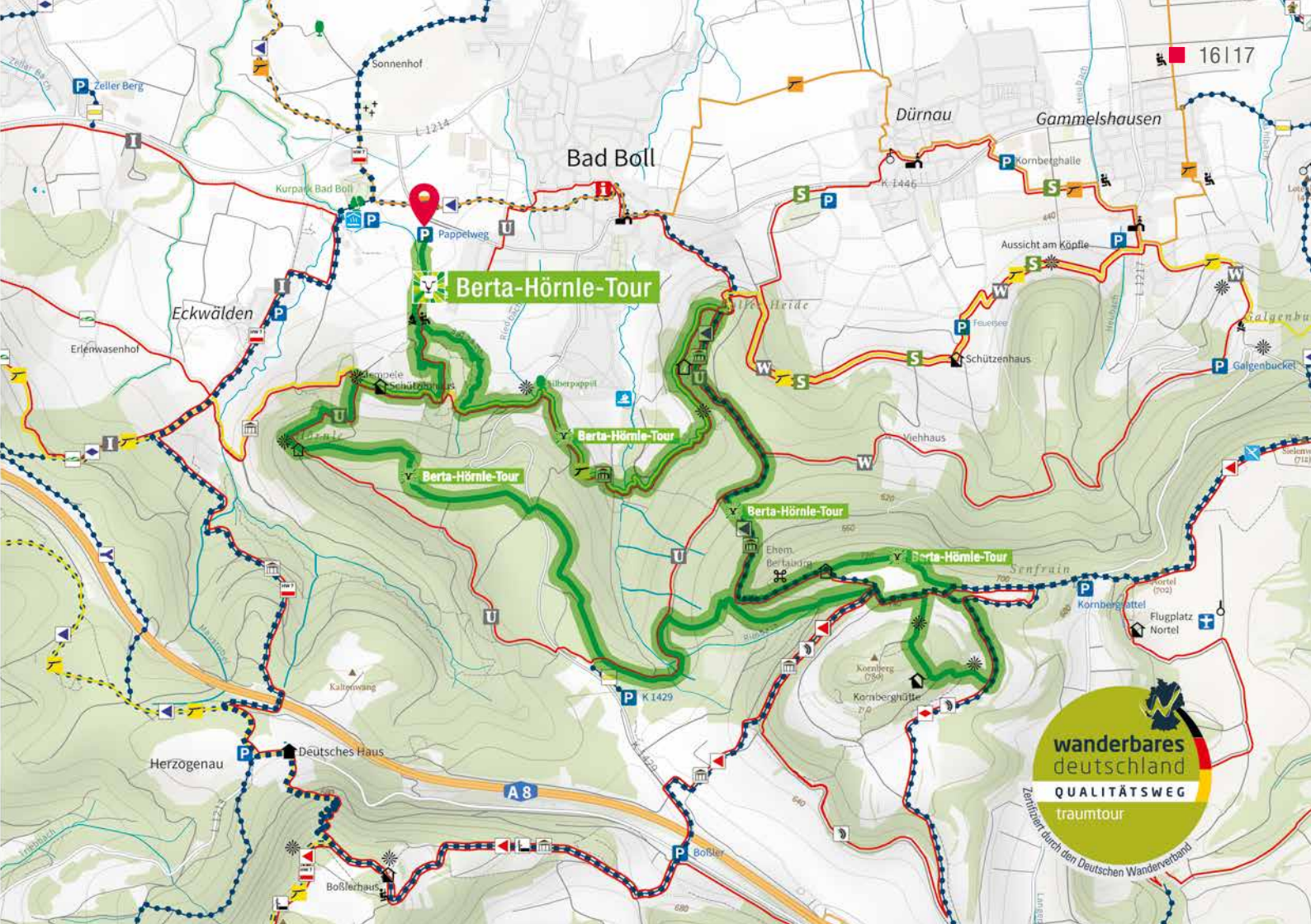
BERTA-HÖRNLE-TOUR – BURGGESCHICHTEN IN TRAUMHAFTER KULISSE

// Bad Boll

Auf dem Wanderparkplatz Pappelweg starten wir die 14,5 Kilometer lange Tour, die uns zusammen mit dem Naturpfad Sinneswandel an vielen Erlebnisstationen vorbei bis zum Qualitätswanderweg Albraufgänger führt. Kurz wandern wir diesen entlang bis zum Tempele mit herrlichem Blick auf die Drei Kaiserberge. Von dort führt uns die Tour durch den Wald bergauf zum Hörnle mit seiner schönen Aussicht.

Über das Riesbachtal gehen wir hinauf zum Kornberg und über die Baumallee zur Kornberghütte, die am Wochenende bewirtschaftet ist. Weiter geht es Richtung Wasserberg zum Waldrand und am Albrauf entlang zu den Resten der namensgebenden Bertaburg und hinab zur Boller Heide, wo die Tour erneut auf den Albraufgänger trifft. An der Silberpappel wandern wir vorbei über den Sinneswandel zurück zum Ausgangspunkt.





16117

Bad Boll

Dürnau

Gammelshausen

Eckwälden

Berta-Hörnle-Tour

Berta-Hörnle-Tour

Berta-Hörnle-Tour

Berta-Hörnle-Tour

Berta-Hörnle-Tour

Herzogenau

Deutsches Haus

A8

Boßler

wanderbares
deutschland

QUALITÄTSSWEG
traumtour

Zertifiziert durch den Deutschen Wanderverband



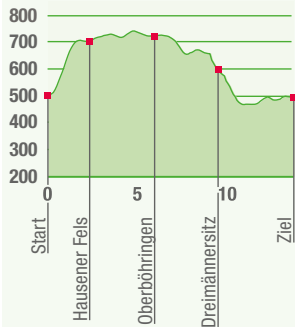
LÖWENPFADE
Felsenrunde

FELSENRUNDE – LÖWENSTARKE AUSSICHTEN ÜBER DEM FILSTAL

// Bad Überkingen

Hoch hinaus geht es auf dem Löwenpfad „Felsenrunde“ in Bad Überkingen. Eindrucksvolle Ausblicke in das idyllische Filstal, gepaart mit abwechslungsreichen Naturlandschaften und vielen Highlights am Wegesrand machen die Tour zu einem einzigartigen Wandererlebnis.

Startpunkt: NSG Hausener Wand* in Bad Überkingen



Schwierigkeitsgrad	🐾🐾🐾🐾
Länge	13,3 km
Dauer	4:30 Std.
Höhenmeter	428 m
Technik	■ ■ ■ ■ ■ ■ ■ ■
Kondition	■ ■ ■ ■ ■ ■ ■ ■
Erlebnis	■ ■ ■ ■ ■ ■ ■ ■
Landschaft	■ ■ ■ ■ ■ ■ ■ ■

*Parkmöglichkeiten an der Aulhalle oder am Kurpark in Bad Überkingen. Zuwegung ist ausgeschildert.



DIE STEINERNE JUNGFRAU

Jeder Löwenpfad hat eine ganz eigene Geschichte oder Sage, die es zu erzählen gilt.

Neugierig geworden?
Dann lies die Geschichte, zu der der QR-Code führt:





LÖWENPFADE
Felsenrunde

FELSENRUNDE – LÖWENSTARKE AUSSICHTEN ÜBER DEM FILSTAL


// Bad Überkingen

Die rund 13 Kilometer lange Tour startet unterhalb des Naturschutzgebietes Hausener Wand und führt uns über einen steilen Serpentinpfad durch dichten Buchenwald auf die Albhochfläche. Dort lockt der Jungfrau-felsen mit einem ersten großartigen Ausblick ins Filstal. Der Traufkante entlang verläuft der Weg zum Hausener Eck. Besonders Mutige können dort einen sagenhaften Rundblick von den spitzen Felszinnen genießen - Kletterkönnen und Schwindelfreiheit sind vorausgesetzt!





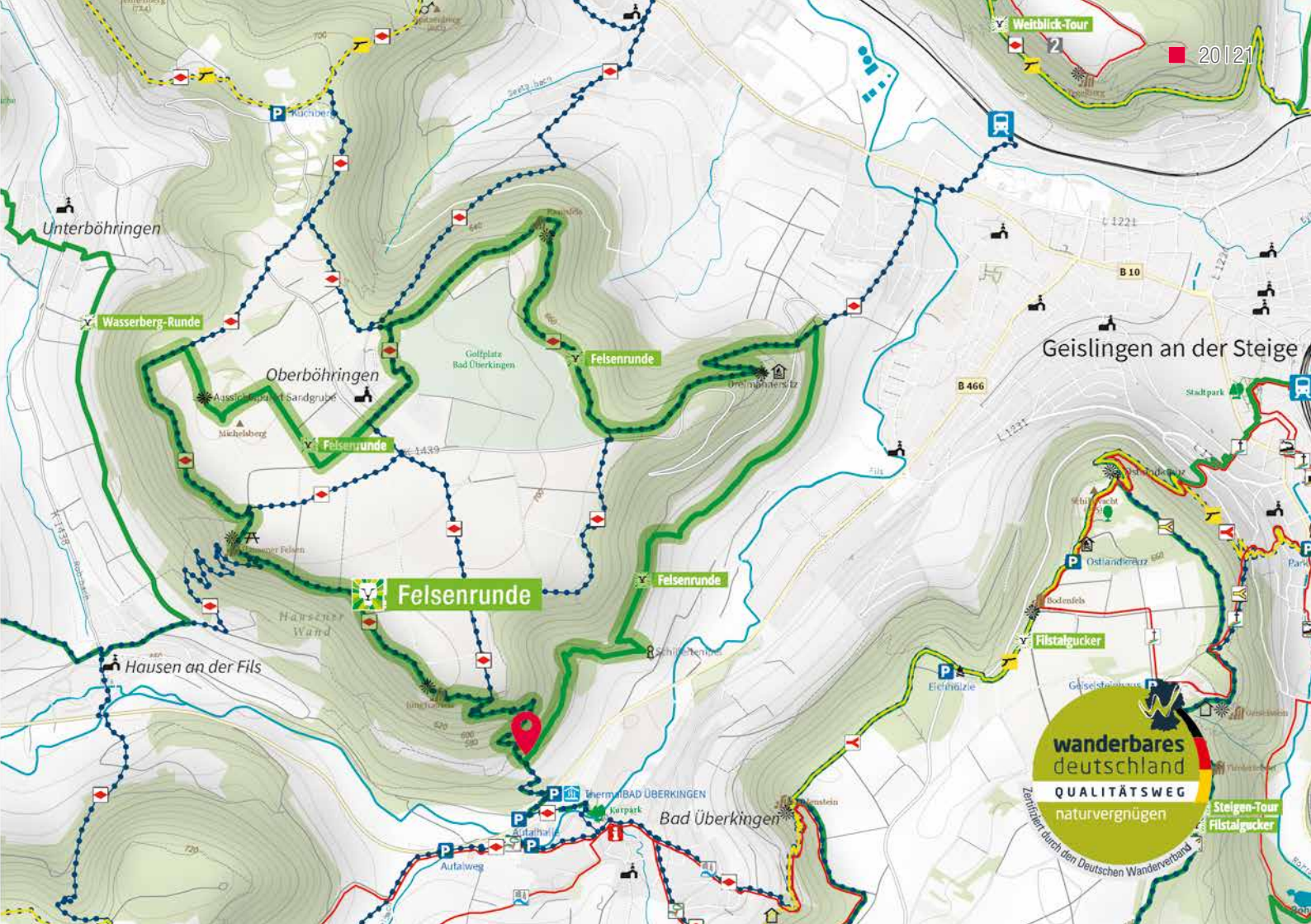
Kurz darauf erreichen wir nach leichtem Anstieg den höchsten Punkt der Tour auf 751 Metern, von wo aus man bei klarem Wetter Sicht bis zu den Alpen hat. Über den beschaulichen Ort Oberböhringen mit Einkehrmöglichkeiten geht es am Golfplatz entlang in Richtung Ramsfels, der einen traumhaften Ausblick auf die Drei Kaiserberge bietet.

Im Anschluss erreichen wir nach gemütlichem Abstieg die Schutzhütte am Dreimännersitz mit Aussicht auf die Fünftälerstadt Geislingen an der Steige. Über den Schillertempel führt der Weg durch Obstwiesen und Wacholderheiden zurück nach Bad Überkingen.



Die „Hausener Wand“ ist ein Naturschutzgebiet. Nimm Rücksicht auf Tiere und Pflanzen und beachte die Klettervorgaben.





20121

Unterböhringen

Wasserberg-Runde

Oberböhringen

Felsenrunde

Felsenrunde

Felsenrunde

Felsenrunde

Hausen an der Fils

therm. BAD ÜBERKINGEN
Bad Überkingen

Geislingen an der Steige

wanderbares
deutschland

QUALITÄTSWEG
naturvergnügen

Zertifiziert durch den Deutschen Wanderverband

Steigen-Tour
Filstalgucker



LÖWENPFADE
Filstalgucker

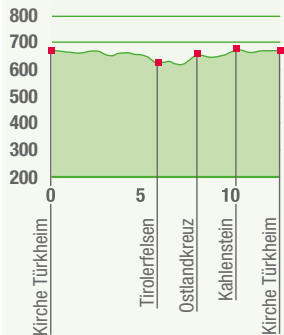
FILSTALGUCKER – AUSBLICKE AUS DEM HERZEN DES FILSTALS

// Geislingen an der Steige

Eine schöne und aussichtsreiche Rundtour ist der Löwenpfad „Filstalgucker“ in Geislingen an der Steige. Im Herzen des Filstals bieten sich immer wieder großartige Aussichten, wie beispielsweise vom Geiselstein, dem Tiroler Fels oder vom Kahlenstein aus. Ausgedehnte Buchenwälder findet man ebenso wie die für die Albhochfläche typischen Wacholderheiden.

Die Höhle am Kahlenstein bietet eindrucksvolle Einblicke in die Geologie der Schwäbischen Alb. Im Teilort Türkheim lohnt sich eine gemütliche Einkehr im Landgasthof.

Startpunkt: Türkheim, Wanderparkplatz bei der Kirche*



Schwierigkeitsgrad	🐾🐾🐾🐾
Länge	13,2 km
Dauer	4 Std.
Höhenmeter	150 m
Technik	■ ■ ■ ■ ■ ■ ■ ■
Kondition	■ ■ ■ ■ ■ ■ ■ ■
Erlebnis	■ ■ ■ ■ ■ ■ ■ ■
Landschaft	■ ■ ■ ■ ■ ■ ■ ■

* Zusätzliche Parkplatzmöglichkeiten
finden sich bei der Fa. Clauss.



DIE MITTE DER WELT

Jeder Löwenpfad hat eine ganz eigene Geschichte oder Sage, die es zu erzählen gilt.

Neugierig geworden?
Dann hör und lies die Geschichte,
zu der der QR-Code führt:





LÖWENPFADE
Filstalgucker

FILSTALGUCKER – AUSBLICKE AUS DEM HERZEN DES FILSTALS

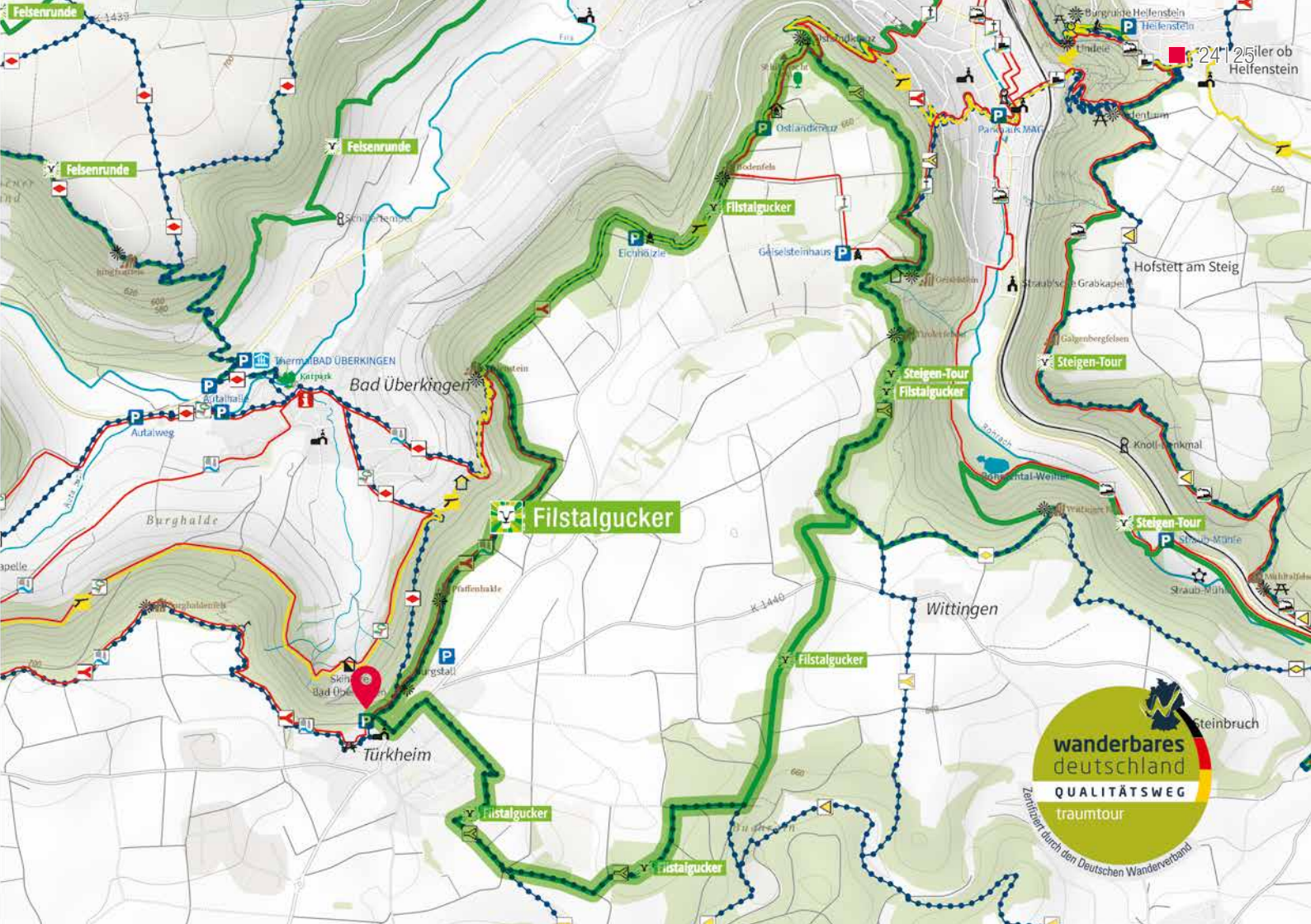
// Geislingen an der Steige

Treffpunkt für die rund 13 Kilometer lange Wanderung ist der Wanderparkplatz bei der Dorfkirche im Geislinger Teilort Türkheim. Nach kurzer Wegeführung durch Türkheim wandern wir über Wiesen und Felder in den Buchenwald Richtung Südosten, bevor wir nach einigen Kilometern süd-westlich von Wittingen auf freies Feld gelangen.

Der Weg führt weiter auf einem schmalen Pfad am Albtrauf entlang und bietet am Tiroler Felsen und am Geiselstein sehr schöne Ausblicke in das Rohrchtal. Nach einiger Zeit erreichen wir das eindrucksvolle Ostlandkreuz, das hoch über der Stadt Geislingen an der Steige thront. An imposanten Felsformationen vorbei führt uns der Weg, weiter am Trauf entlang, Richtung Kahlenstein. Die daneben liegende Kahlensteinhöhle bietet sich für einen kurzen Besuch an (Anmeldung notwendig).

Kurz vor Ende der Tour bietet der Burgstall - hier stand einst die Burg des Türkheimer Ortsadels - den wohl schönsten Ausblick der Tour auf das Obere Filstal. Kurz danach erreichen wir Türkheim und unseren Ausgangspunkt.





Filstal-gucker



Zertifiziert durch den Deutschen Wanderverband



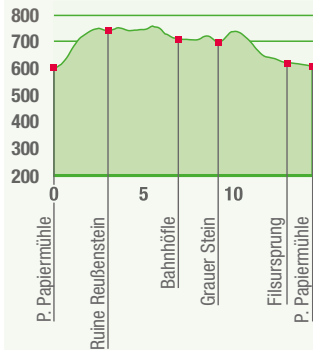
LÖWENPFADE
Filsursprung-Runde

FILSURSPRUNG-RUNDE – NATUR PUR RUND UM DEN REUSSENSTEIN

// Wiesensteig

Viel Abwechslung bietet die „Filsursprung-Runde“ in Wiesensteig. Ob man dem idyllischen Lauf der jungen Fils folgt oder sich von verträumten Hohlwegen im Aulal und nahe der Schertelshöhle begeistern lässt. Die mystische Kulisse der Ruine Reußenstein und der fabelhafte Ausblick runden das Erlebnis ab. Eine Runde Natur pur in Wiesensteig!

Startpunkt: Parkplatz Papiermühle in Wiesensteig*



Schwierigkeitsgrad	🐾🐾🐾🐾
Länge	14 km
Dauer	4 Std.
Höhenmeter	262 m
Technik	■ ■ ■ ■ ■ ■ ■ ■
Kondition	■ ■ ■ ■ ■ ■ ■ ■
Erlebnis	■ ■ ■ ■ ■ ■ ■ ■
Landschaft	■ ■ ■ ■ ■ ■ ■ ■

* Ausweichparkplätze an der Ruine Reußenstein oder bei den Eckhöfen.



DER RIESE HEIM

Jeder Löwenpfad hat eine ganz eigene Geschichte oder Sage, die es zu erzählen gilt.

Neugierig geworden?
Dann hör und lies die Geschichte,
zu der der QR-Code führt:





LÖWENPFADE
Filsursprung-Runde

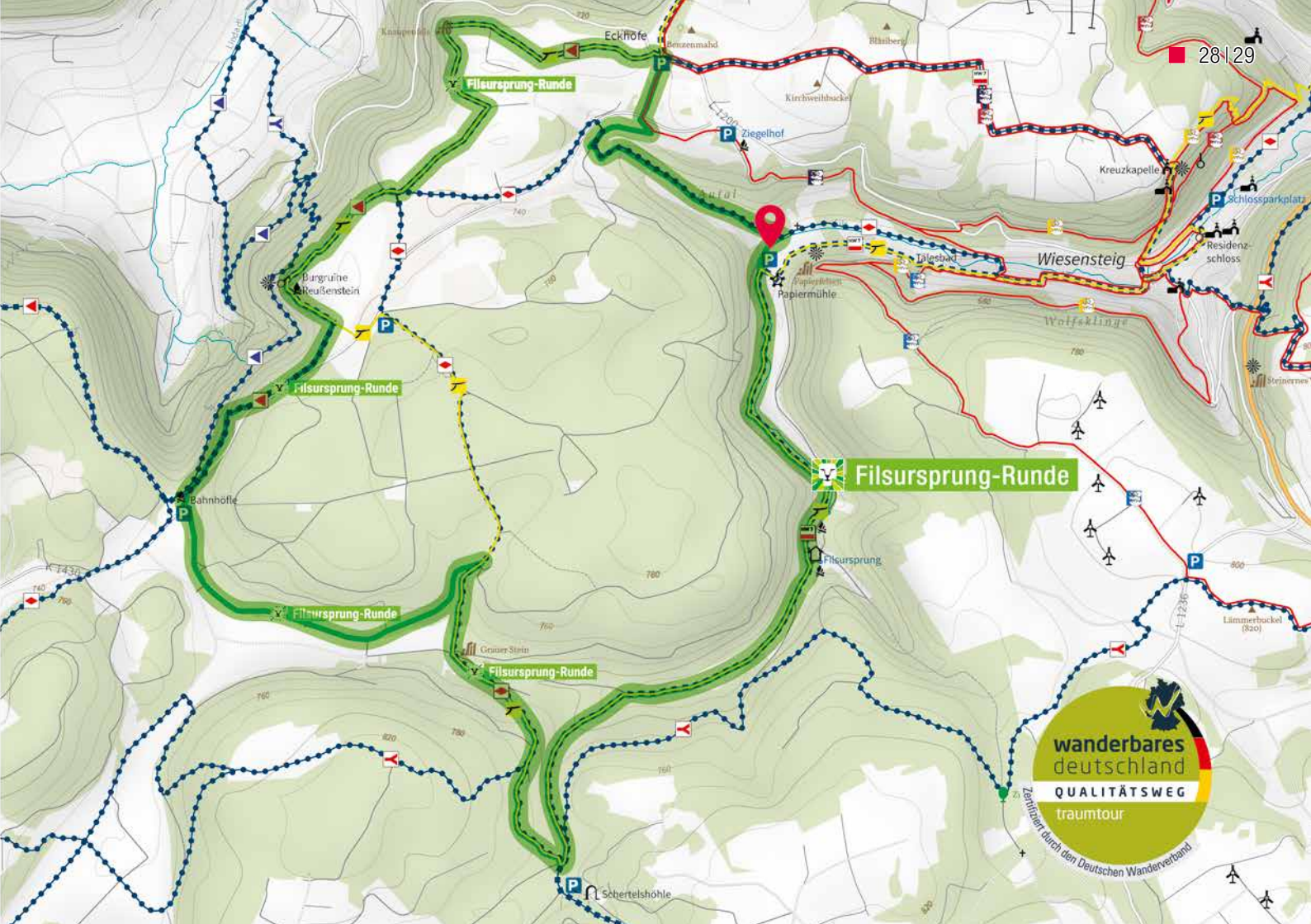
FILSURSPRUNG-RUNDE – NATUR PUR RUND UM DEN REUSSENSTEIN

// Wiesensteig

Am Rande des Städtchens Wiesensteig, am Parkplatz Papiermühle, startet die 14 Kilometer lange Tour und führt uns zu Beginn über das Aatal mit seinen schönen Hohlwegen hinauf auf die Albhochfläche. Vorbei am Aussichtspunkt Knaupenfels, erreichen wir wenig später die mystische Kulisse der Burgruine Reußenstein. Kühn steht sie auf dem hochragenden Felsenriff am Nordrand der Schwäbischen Alb. Sie zählt zu deren schönsten Burgruinen mit einem herrlichen Blick ins Neidlinger Tal. Sagenhafte Aussichten bieten sich auf dem weiteren Wegeverlauf am Rande des Albraufs. Weiter geht es durch den geschützten Wald und auf naturbelas-

senen Pfaden in Richtung Schertelshöhle. Ausgehend vom Löwenpfad ist der Weg zu dieser Schauhöhle – übrigens eine der sehenswertesten und tropfsteinreichsten der Schwäbischen Alb – gesondert ausgewiesen. Der weitere Weg führt zurück ins Hasental und zu einem der Höhepunkte des Rundwanderweges: dem Filsursprung. Dort angekommen erwartet uns neben einer Schutzhütte und zwei Grillstellen eine beeindruckende Kulisse aus Wiesen, Wäldern und der jungen Fils. Die Rundwanderung verabschiedet uns mit einem ihrer schönsten Abschnitte am Flusslauf der Fils entlang auf verwunschenen Pfaden.





Filsursprung-Runde



Zertifiziert durch den Deutschen Wanderverband



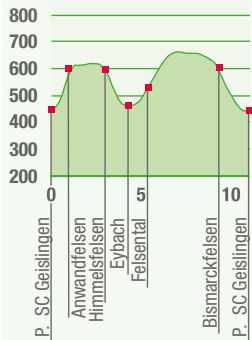
LÖWENPFADE
Felsen-Tour

GEISLINGER FELSEN-TOUR – AUF UND AB DURCHS EYBACHER TAL

// Geislingen an der Steige

Auf und ab geht's auf dem Löwenpfad „Geislinger Felsen-Tour“. Schmale Zick-Zack-Pfade führen steil hinauf zum Anwandfelsen und am Altrauf entlang zum Eybacher Wahrzeichen: dem Himmelsfelsen. Hinab durchs Eybacher Tal und wieder bergauf durch das wildromantische Felsental gelangt man zum Bismarckfelsen, von welchem erneut ein schmaler Naturpfad zum Ausgangspunkt zurückführt.

Startpunkt: Wanderparkplatz SC-Geislingen




Schwierigkeitsgrad	🐾🐾🐾🐾
Länge	10,8 km
Dauer	3:45 Std.
Höhenmeter	424 m
Technik	■ ■ ■ ■ ■ ■ ■ ■
Kondition	■ ■ ■ ■ ■ ■ ■ ■
Erlebnis	■ ■ ■ ■ ■ ■ ■ ■
Landschaft	■ ■ ■ ■ ■ ■ ■ ■



DAS MORDLOCH

Jeder Löwenpfad hat eine ganz eigene Geschichte oder Sage, die es zu erzählen gilt.

Neugierig geworden?
Dann lies die Geschichte, zu der der QR-Code führt:






LÖWENPFADE
Felsen-Tour

GEISLINGER FELSEN-TOUR – AUF UND AB DURCHS EYBACHER TAL

// Geislingen an der Steige

Freuen Sie sich auf spannende Auf- und Abstiege, die uns die 10,8 Kilometer lange und sportliche Wanderung bietet. Ausgangspunkt ist der Parkplatz des SC-Geländes in Geislingen. Wir folgen dem steilen Zick-Zack-Pfad hoch zum Anwandfelsen und werden mit einem fantastischen Panoramablick über die Stadt Geislingen an der Steige belohnt. Im Anschluss wandern wir weiter am Trauf entlang in Richtung Himmelsfelsen, dem Wahrzeichen von Eybach mit wunderschönen Ausblicken ins Tal.

Weiter gehen wir über den Forstweg bergab und erreichen den Ortsteil Eybach. Durch den charmanten und idyllischen Ortskern gelangen wir zum Parkplatz am Ende der Felsentalstraße. Leicht bergauf geht es durch das wild romantische Felsental. Nach den markanten Treppen bei den Felsformationen zweigt der Weg rechts in Richtung Weiler ab. Oben auf der Albhochfläche angekommen führt uns der Weg weiter, entlang des Albraufs, bis zum Bismarckfelsen. Von dort wandern wir auf einem schmalen Zick-Zack-Pfad bergab in Richtung Geislingen an der Steige zurück zum Ausgangspunkt.





Geislingen an der Steige

Felsen-Tour

Steigen-Tour

Weitblick-Tour

Weitblick-Tour

Filstalrucker





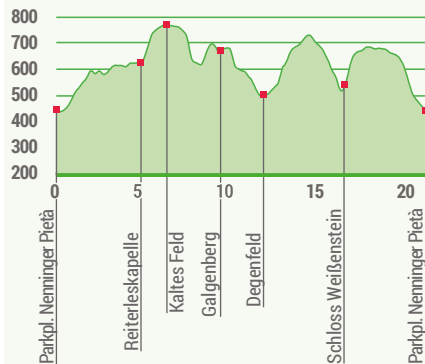
LÖWENPFADE
Heldentour

HELDENTOUR – DIE KÖNIGSETAPPE DER LÖWENPFADE

// Lauterstein

Anspruchsvoll und abwechslungsreich ist der neueste und längste der Löwenpfade: die „Heldentour“ in Lauterstein. Mit knapp 24 Kilometern und fast 800 Höhenmetern steht hier vor allem die sportliche Herausforderung im Fokus. Neben vier knackigen Anstiegen bietet die Tagestour aber auch wunderschöne Ausblicke ins Lautertal, typische Alblandschaften, gemütliche Einkehrmöglichkeiten und zur Krönung der Tour noch das malerische Schloss Weißenstein.

Startpunkt: Wanderparkplatz bei der Pieta in Lauterstein-Nenningen




Schwierigkeitsgrad	🐾🐾🐾🐾
Länge	23,5 km
Dauer	7:15 Std.
Höhenmeter	785 m
Technik	■ ■ ■ ■ ■ ■ ■ ■
Kondition	■ ■ ■ ■ ■ ■ ■ ■
Erlebnis	■ ■ ■ ■ ■ ■ ■ ■
Landschaft	■ ■ ■ ■ ■ ■ ■ ■



HÖLLE ODER HELDEN

Jeder Löwenpfad hat eine ganz eigene Geschichte oder Sage, die es zu erzählen gilt.

Neugierig geworden?
Dann lies die Geschichte, zu der der QR-Code führt:





LÖWENPFADE
Heldentour

HELDENTOUR – DIE KÖNIGSETAPPE DER LÖWENPFADE

// Lauterstein

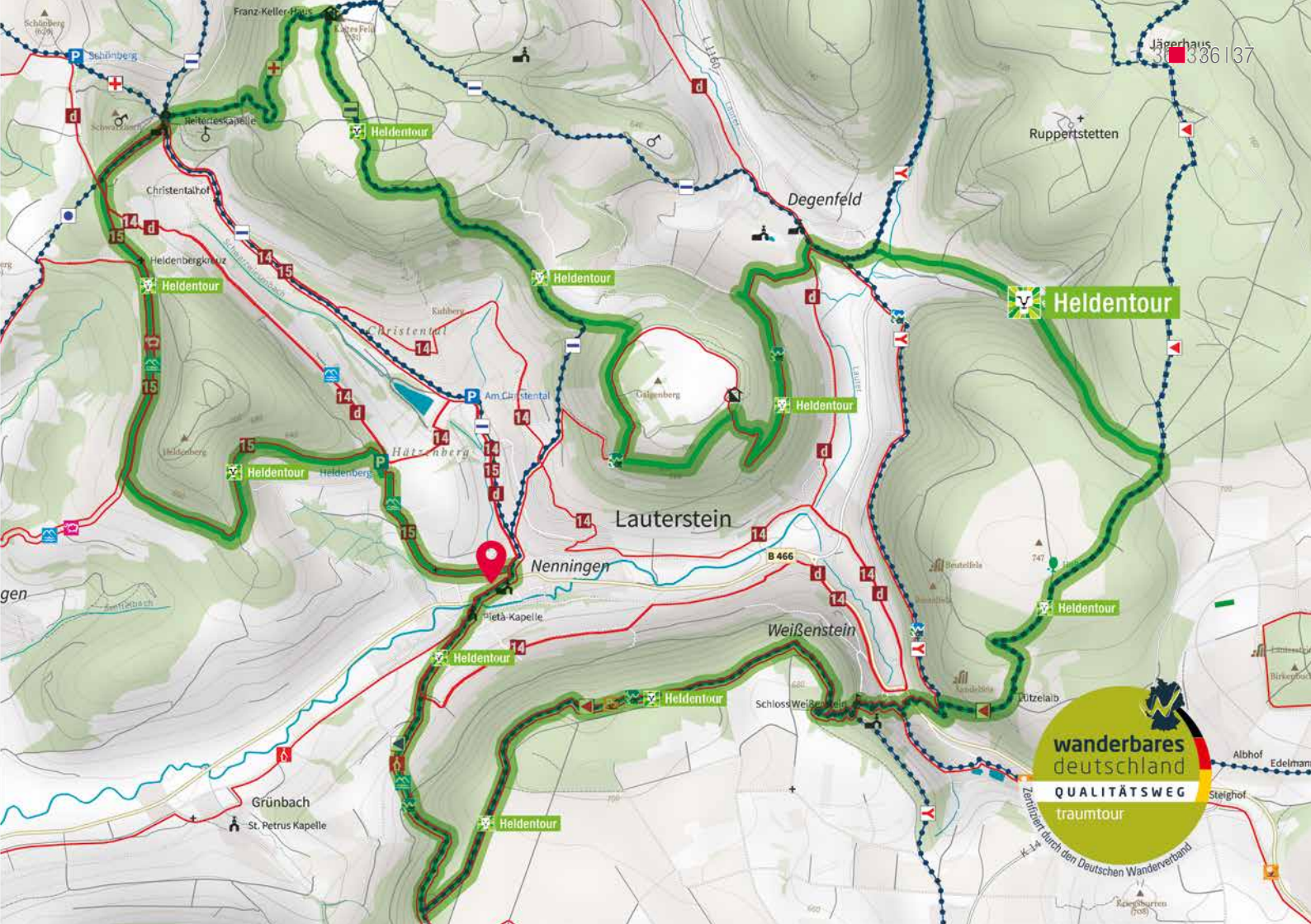


Der Löwenpfad „Heldentour“ startet am Wanderparkplatz bei der Pieta in Lauterstein-Nenningen und führt rund um den Heldenberg, den Namensgeber der Tour, in Richtung Reiterleskapelle. Dabei durchqueren wir wildromantische Waldabschnitte und idyllische Wacholderheiden mit schönen Ausblicken in Richtung Winzinger Tal. Der Weg führt uns weiter bergauf zum Kalten Feld, wo sich eine Rast im Franz-Keller-Haus anbietet.

Über Wald- und Wiesenflächen geht es auf schmalen Pfaden, entlang am Albtrauf, weiter bis zum Galgenberg, von dem sich fantastische Aussichten ins offene Lautertal bis hin zum Filstal eröffnen. Über kurze steile Stufen schlängelt sich unser Weg hinab nach Degenfeld und kurz im Anschluss über das Schweintal gemächlich hoch auf die Albhochfläche.

Wir queren nun die Lützelalb und erreichen auf einem schmalen Pfad das im Tal gelegene Weißenstein mit seinem pittoresken Schloss. Hinter dem historischen Gebäude mit integriertem Museum wandern wir durch eindrucksvolle Buchenwälder im Zick-Zack hinauf zum Albtrauf und dann immer der Kante entlang bis zum Abstieg oberhalb von Nenningen zurück zum Ausgangspunkt der Tour.





Jägerhaus 36137

Heldentour

wanderbares
deutschland
QUALITÄTSWEG
traumtour

Zertifiziert durch den Deutschen Wanderverband



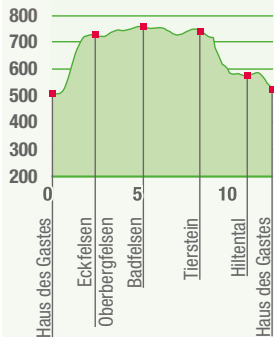
LÖWENPFADE
Höhenrunde

HÖHENRUNDE HILTENBURG UND ALBTRAU F PUR

// Bad Ditzgenbach

Höhenluft schnuppern auf dem Löwenpfad „Höhenrunde“ in Bad Ditzgenbach. Eine Runde mit jeder Menge Ausblicken ins Obere Filstal – wer den Albtrauf liebt, kommt hier voll und ganz auf seine Kosten. Einen Abstecher zur Ruine Hiltensburg am Schlossberg sollte unbedingt eingeplant werden, denn sie zählt zu einer der best erhaltensten Helfensteiner-Burgen im Kreis.

📍 **Startpunkt:** Parkplatz Haus des Gastes in Bad Ditzgenbach*



Schwierigkeitsgrad	🐾🐾🐾🐾
Länge	10,8 km
Dauer	3:30 Std.
Höhenmeter	302 m
Technik	■ ■ ■ ■ ■ ■ ■ ■
Kondition	■ ■ ■ ■ ■ ■ ■ ■
Erlebnis	■ ■ ■ ■ ■ ■ ■ ■
Landschaft	■ ■ ■ ■ ■ ■ ■ ■

* Weitere Parkplätze an der Vinzenz Therme.



SPUK AUF DER HILTENBURG

Jeder Löwenpfad hat eine ganz eigene Geschichte oder Sage, die es zu erzählen gilt.

Neugierig geworden?
Dann lies die Geschichte, zu der der QR-Code führt:





LÖWENPFADE
Höhenrunde

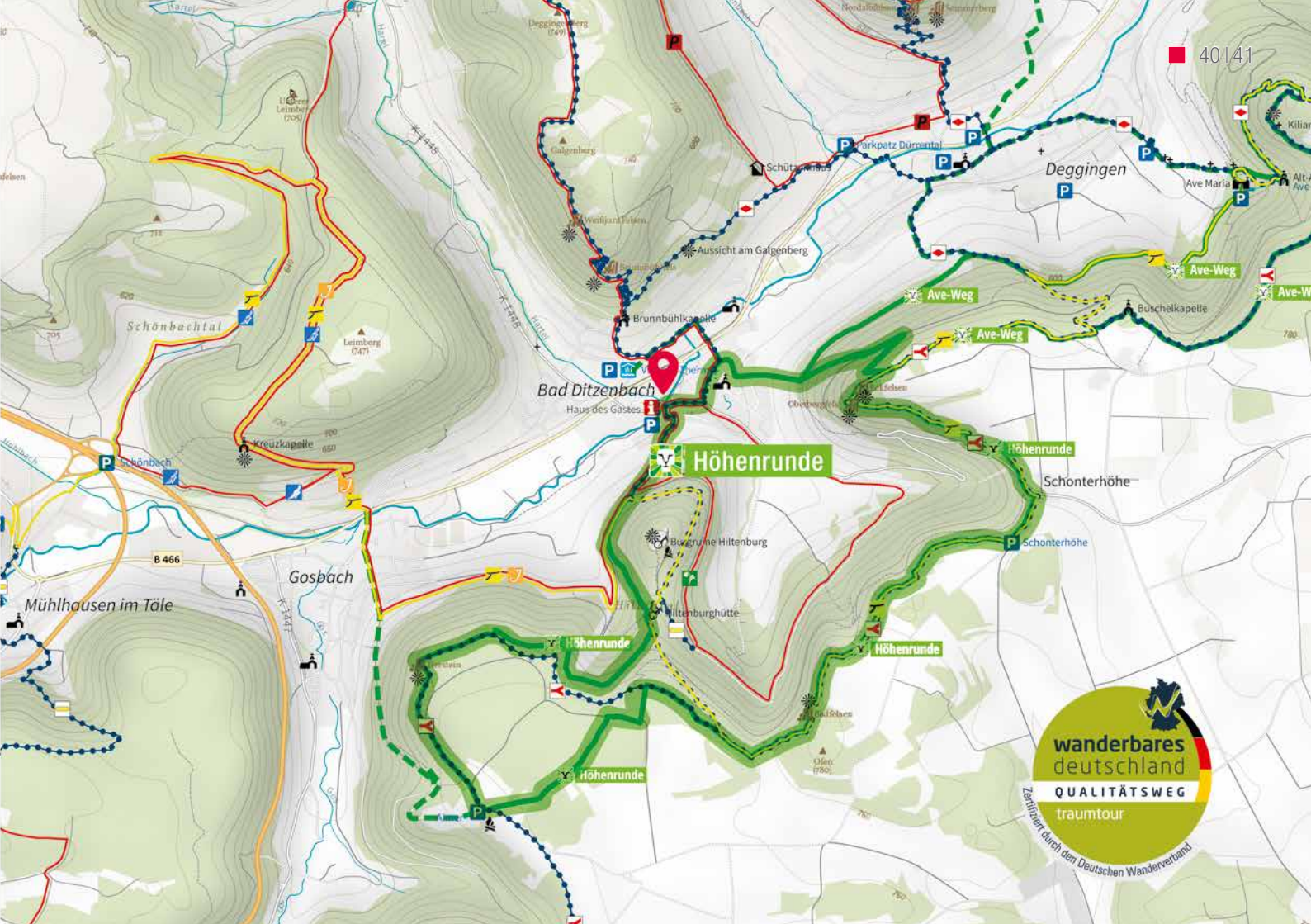
HÖHENRUNDE HILTENBURG UND ALBTRAUFG PUR

// Bad Ditzzenbach

Startend vom Wanderparkplatz am Haus des Gastes verläuft die Höhenrunde zunächst durch die Ortsmitte von Bad Ditzzenbach vorbei an der katholischen Kirche Sanct Laurentius.

Kurz danach erwartet uns bereits der erste Anstieg zum Aussichtspunkt Eckfelsen und dann weiter entlang des Albtraufs zum Oberbergfels. Dieser liegt auf 750 Meter und gehört zweifellos zu einem der schönsten Aussichtspunkte im Oberen Filstal. Weiter auf der Route besteht die Möglichkeit 200 m vom Weg abzuweichen und gemütlich in der „Burgruine“ Berneck einzukehren. Vorbei am Aussiedlerhof Schonterhöhe führen kilometerlange naturbelassene Pfade zum Badfelsen Richtung Gosbach und zum nächsten Highlight der Tour, dem Tierstein. Hier sind es 737 Höhenmeter mit faszinierenden Ausblicken am Trauf. Die Tour führt uns weiter zum Wanderparkplatz „Aimer“ mit Grillmöglichkeit und Spielplatz. Von dort an verläuft der Abstieg über die Alte Steige Gosbachs vorbei am Schützenhaus. Oberhalb des Obstsortenlehrpfades kommen wir durch das Hiltental zurück zum Wanderparkplatz am Haus des Gastes.





Bad Ditzingen
Haus des Gastes

Höhenrunde

Deggingen

Schönachtal

Gosbach

Mühlhausen im Täle

wanderbares
deutschland

QUALITÄTSWEG
traumtour

Zertifiziert durch den Deutschen Wanderverband



LÖWENPFADE
Messelberg-Tour

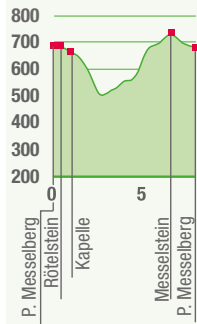
MESSELBERG-TOUR

WANDERN MIT BEEINDRUCKENDEN AUSBLICKEN


// Donzdorf

Der Löwenpfad „Messelberg-Tour“ in Donzdorf ist mit acht Kilometern einer der kürzeren Löwenpfade und führt fast durchgängig auf schmalen Pfaden am Abtrauf entlang. Immer wieder eröffnen sich sagenhafte Ausblicke ins Tal – insbesondere bei den beiden beeindruckenden Felsformationen am Messel- oder Rötelstein. Am Ende der Tour lohnt ein Abstecher ins malerische Schloss in Donzdorf.

Startpunkt: Wanderparkplatz Messelberg



Schwierigkeitsgrad	🐾🐾🐾🐾
Länge	7,7 km
Dauer	2:30 Std.
Höhenmeter	277 m
Technik	■ ■ ■ ■ ■ ■ ■ ■
Kondition	■ ■ ■ ■ ■ ■ ■ ■
Erlebnis	■ ■ ■ ■ ■ ■ ■ ■
Landschaft	■ ■ ■ ■ ■ ■ ■ ■



DIE SAGE VOM KOHLÖFFEL

Jeder Löwenpfad hat eine ganz eigene Geschichte oder Sage, die es zu erzählen gilt.

Neugierig geworden?
Dann lies die Geschichte, zu der der QR-Code führt:





LÖWENPFADE
Messelberg-Tour

MESSELBERG-TOUR

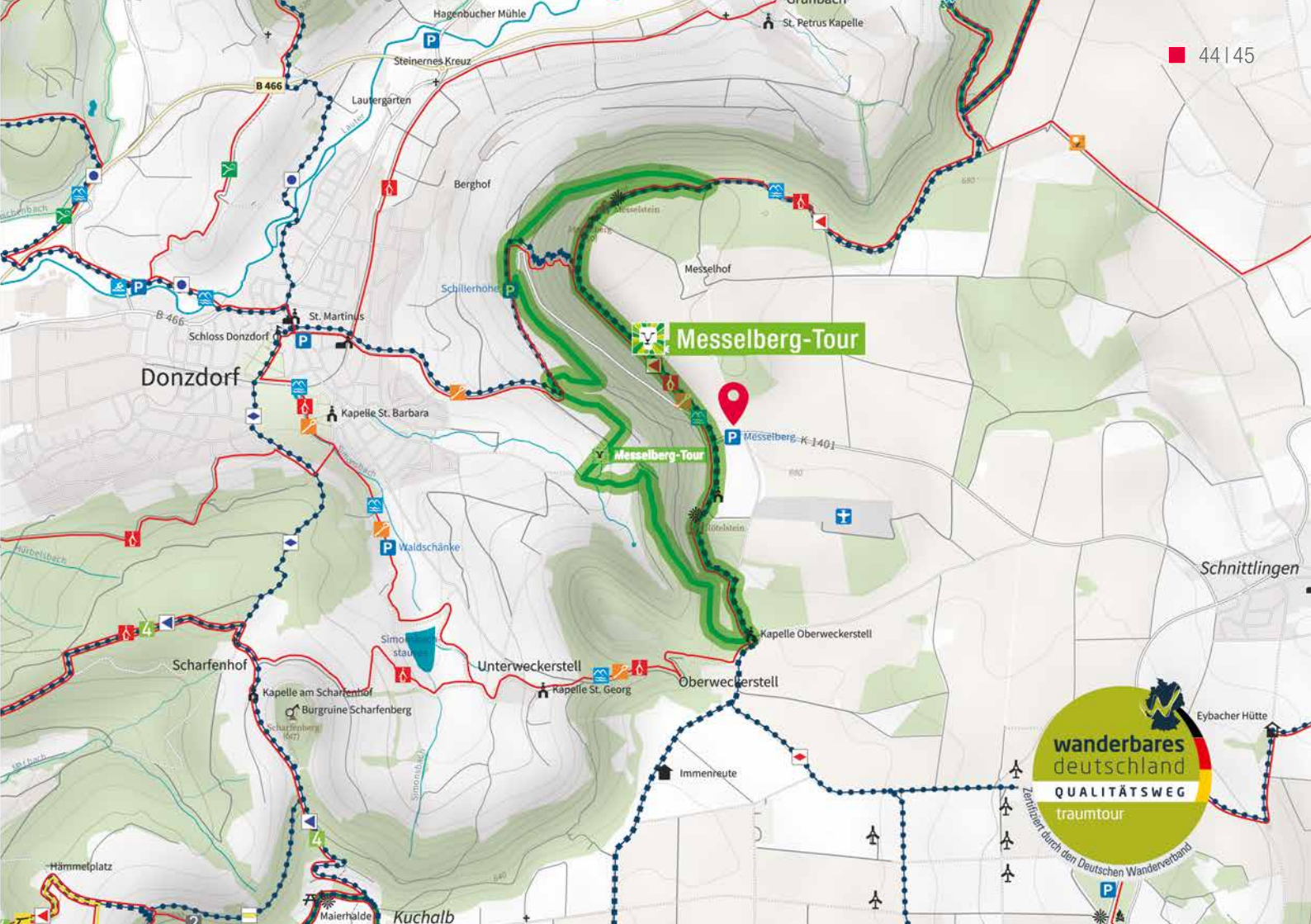
WANDERN MIT BEEINDRUCKENDEN AUSBLICKEN

// Donzdorf

Die rund acht Kilometer lange Wanderung beginnt am Wanderparkplatz Messelberg und führt durch naturbelassene Laubwälder, an bunten Blumenwiesen vorbei mit faszinierenden Panoramablicken. Charakteristisch für die Schwäbische Alb ist die Ablagerung des Weißjuras als Überbleibsel des Jurameeres. Mit etwas Glück können wir am Wegesrand Versteinerungen von Ammoniten finden. Ein langes Wegstück führt uns entlang der Traufkante durch ein forstwirtschaftlich kaum beeinflusstes, urtümliches Waldbild.

Umgestürzte Bäume und eine vielfältige Bodenflora machen diesen Wegabschnitt zu einem besonderen Erlebnis für jeden Naturfreund. Die Tour enthält An- und Abstiege, die etwas Kondition erfordern, schließlich aber durch die herrlichen Ausblicke entlang des Albraufs belohnt werden. Zentraler Aussichtspunkt der Runde ist der weithin sichtbare Weißjura-Felskopf des Messelsteins. Hier befinden wir uns auf 748 Meter Höhe und können den Blick weit ins Land schweifen lassen. Der Rötelstein dagegen ist ein stark eingewachsener „Aussichtsfelsen“, der einen ähnlich faszinierenden Weitblick bietet. Die Tour endet wieder am Parkplatz Messelberg.





Donzdorf

Messelberg-Tour

Messelberg-Tour

Messelberg-K 1401

wanderbares deutschland
QUALITÄTSSWEG
traumtour

Zertifiziert durch den Deutschen Wanderverband



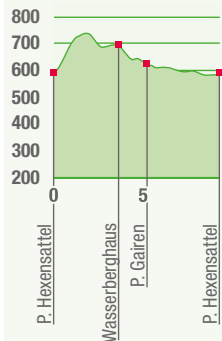
LÖWENPFADE
Orchideenpfad

ORCHIDEENPFAD – KRÄUTER, KÜCHENSCHELLE UND WACHOLDERHEIDEN

// Deggingen, Reichenbach im Täle

Der Löwenpfad „Orchideenpfad“ in Reichenbach im Täle ist besonders für Naturliebhaber geeignet. Das Naturschutzgebiet Wasserberg-Haarberg bietet eine Fülle an seltenen Pflanzen und Tierarten, die vom Weg aus bestaunt werden können. Ein besonderes Highlight ist der Panoramaausblick vom Gipfel des Haarbergs ins Obere Filstal. Lohnenswert ist ein Besuch des Wasserberghauses mit hervorragender schwäbischer Küche.

📍 **Startpunkt:** Wanderparkplatz Hexensattel



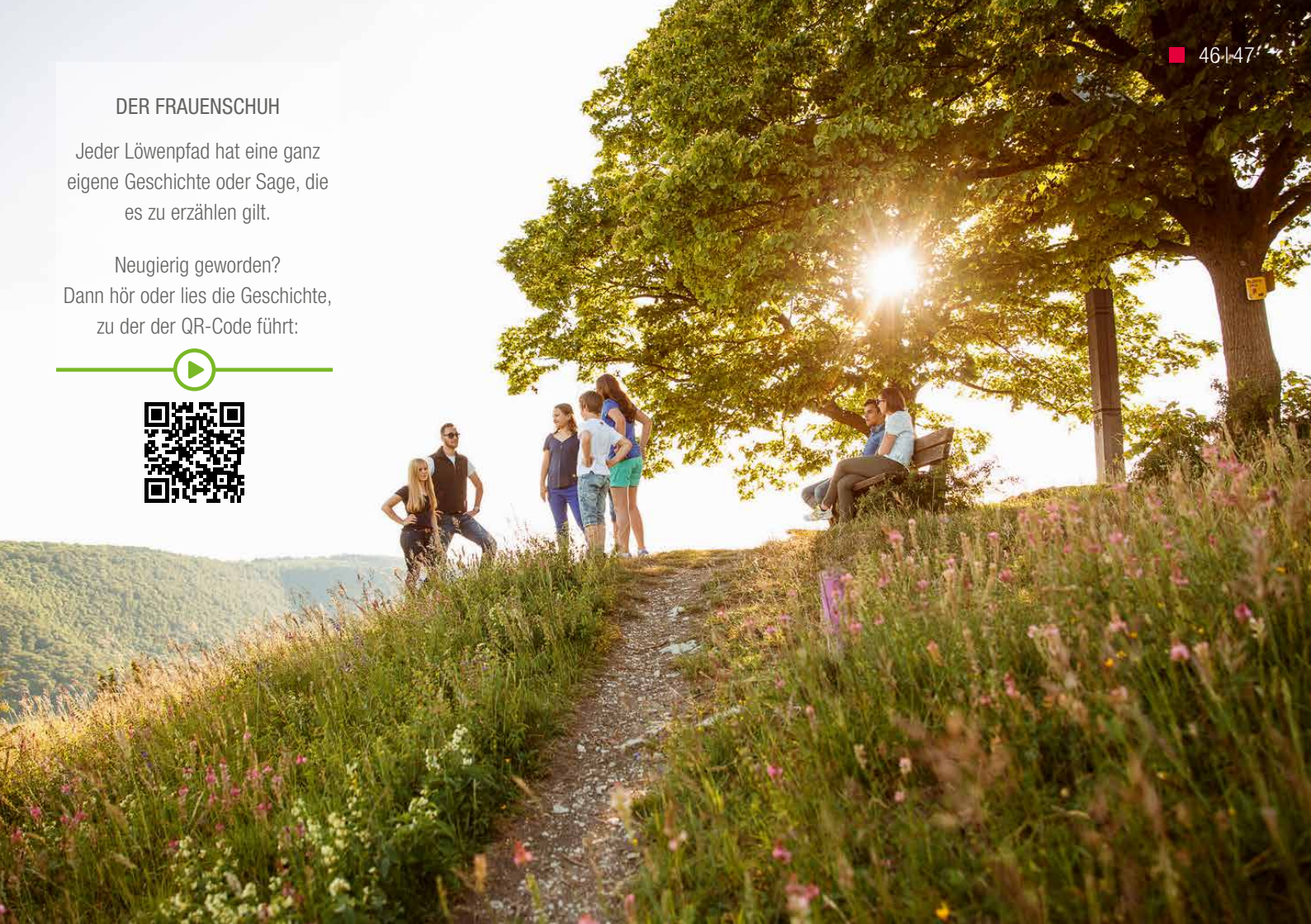
Schwierigkeitsgrad	🐾🐾🐾🐾
Länge	9,3 km
Dauer	2:45 Std.
Höhenmeter	168 m
Technik	■ ■ ■ ■ ■ ■ ■ ■
Kondition	■ ■ ■ ■ ■ ■ ■ ■
Erlebnis	■ ■ ■ ■ ■ ■ ■ ■
Landschaft	■ ■ ■ ■ ■ ■ ■ ■



DER FRAUENSCHUH

Jeder Löwenpfad hat eine ganz eigene Geschichte oder Sage, die es zu erzählen gilt.

Neugierig geworden?
Dann hör oder lies die Geschichte,
zu der der QR-Code führt:





LÖWENPFADE
Orchideenpfad


ORCHIDEENPFAD – KRÄUTER, KÜCHENSHELLE UND WACHOLDERHEIDEN

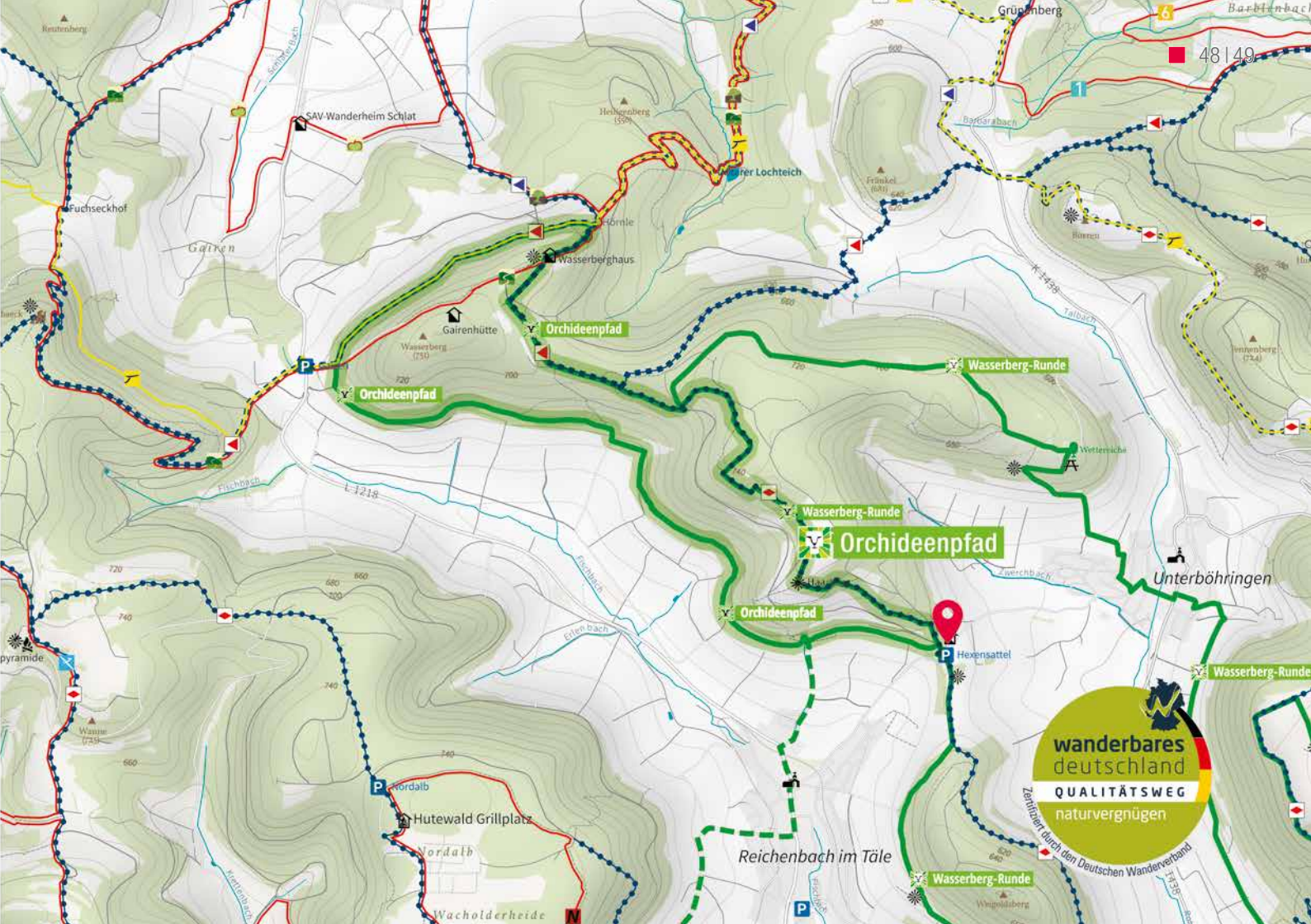
// Deggingen, Reichbach im Täle

Die rund neun Kilometer lange Tour startet auf dem Sattel zwischen Reichenbach im Täle und Unterböhringen und führt uns direkt ins Naturschutzgebiet Wasserberg-Haarberg. Der Weg verläuft oberhalb der großen und steilen Wacholderheide auf den Haarberg selbst mit seinem hölzernen Kreuzifix und einer fantastischen Aussicht. Unter den zahlreichen licht- und wärmebedürftigen Tier- und Pflanzenarten, die sich hier entwickelt haben, trifft man viele seltene Orchideen an.

Weiter geht es durch den Wald und über offene Kalkmagerwiesen zum Wasserberghaus, wo man sich schwäbisch-zünftig stärken und den Fernblick über die Drei Kaiserberge und das Untere Filstal genießen kann.

Auf naturbelassenen Wegen wandern wir zum Gairenhof und von dort weiter am Naturschutzgebiet entlang. Sitzbänke laden an den schönsten Stellen zum Verweilen ein. Ein alter Brunnen am Waldtrauf mit Karstquelle und die Möglichkeit zu einer weiteren Einkehr in der nahen Pizzeria im Schützenhaus in Reichenbach im Täle runden den Orchideenpfad zu einem schönen Wandererlebnis ab.





48149

SAV Wanderheim Schlat

Fuchseckhof

Gärten

Heidegraben (550)

Erer Lochteich

Fränkel (600)

Wasserberghaus

Gärenhütte

Wasserberg (730)

Orchideenpfad

Wasserberg-Runde

Fischbach

L1218

Wasserberg-Runde

Orchideenpfad

Orchideenpfad

Hexensattel

Unterböhringen

Wasserberg-Runde

pyramide

Wasser (730)

Vordalb

Hutewald Grillplatz

Vordalb

Wacholderheide

Reichenbach im Täl

Wasserberg-Runde

wanderbares deutschland
QUALITÄTSSWEG
 naturvergnügen

Zertifiziert durch den Deutschen Wanderverband

Waldsberg



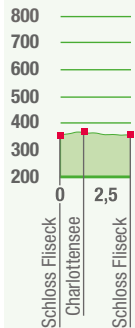
LÖWENPFADE
Schloss-Filseck-Runde

SCHLOSS-FILSECK-RUNDE – SCHLOSSGESCHICHTEN UND SEETRÄUME

// Uhingen // Barrierearmer Löwenpfad

Der Löwenpfad „Schloss-Filseck-Runde“ in Uhingen verbindet die wunderschöne Landschaft rund um Uhingen mit dem Charlottensee und dem Schloss Filseck. Die kurze Tour eignet sich besonders für einen Nachmittagsspaziergang, ist steigungsarm und somit speziell für Rollstuhlfahrer oder Familien mit Kinderwägen geeignet.

Startpunkt: Parkplatz Schloss Filseck



Schwierigkeitsgrad	
Länge	3,9 km
Dauer	1:00 Std.
Höhenmeter	20 m
Technik	
Kondition	
Erlebnis	
Landschaft	





DER SCHATZ VON SCHLOSS FILSECK

Jeder Löwenpfad hat eine ganz eigene Geschichte oder Sage, die es zu erzählen gilt.

Neugierig geworden?
Dann lies die Geschichte, zu der der QR-Code führt:





LÖWENPFADE
Schloss-Filseck-Runde

SCHLOSS-FILSECK-RUNDE – SCHLOSSGESCHICHTEN UND SEETRÄUME

// UHINGEN // Barrierearmer Löwenpfad

Jung und Alt begegnen sich auf dem Wanderparkplatz des Schloss Filsecks, wo die rund vier Kilometer lange Tour startet, die sich für einen gemütlichen Spaziergang eignet. Vom Ausgangspunkt wandern wir Richtung Sparwiesen zum Charlottensee. Auf dem Weg dahin haben wir einen traumhaften Blick auf die Drei Kaiserberge, die Stadt UHINGEN und das Untere Filstal. Der unter Naturschutz stehende, verträumte Charlottensee war einst Fischweiher der Domäne Filseck. Wasservögel tummeln sich zwischen Schilf und gelben Teichrosen. Weiter gehen wir durch den Wald zurück zu unserem Ausgangspunkt Schloss Filseck. Das Schloss thront hoch über dem Filstal und ist von weit her sichtbar. Die Natur um die ehemalige Burg lädt zum Entspannen ein. Verschlungene Wege, schattige Bäume, ein Staudengarten, der in den warmen Monaten mit duftenden Heilpflanzen lockt und eine Pomologie mit alten Obstbaumsorten lassen die Hektik des Alltags schnell vergessen.





Marbachthal
52153

UHINGEN

Faurndau

B 297

B 297

B 10

Schloss Filseck

P Dittlau

B 10

21

Schloss-Filseck-Runde
Schloss-Filseck-Runde

Charlottenhof

Albershausen

Arnbach

L 1214

Waideck

Erlend

Arnbach

L 1214

Arnbach

L 1214

Arnbach

L 1214

Arnbach

L 1214

Arnbach

L 1214

Arnbach

L 1214

Arnbach

L 1214



Jebenhausen

Zertifiziert durch den Deutschen Wanderverband

Sparwiesen

Freizeitzentrum

K 1414

Filseckhalle

K 1414

Sparwieser Seniorenschaukel

Pläßenhain (560)

Kutzbachtal



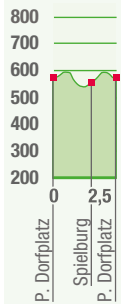
LÖWENPFADE
Spielburg-Runde

SPIELBURG-RUNDE – RUND UM DEN BERG HOHENSTAUFEN


// Hohenstaufen // Barrierearmer Löwenpfad

Der Löwenpfad „Spielburg-Runde“ verbindet die Felsformation Spielburg mit dem Göppinger Hausberg. Die kurze Tour eignet sich besonders für einen Spaziergang für die ganze Familie. Eingebettet im Naturschutzgebiet bietet die Spielburg einen atemberaubenden Ausblick auf den Landkreis Göppingen. Für sportliche Rollstuhlfahrer ist eine steigungsarme Alternativstrecke ausgeschildert, sonst ist die Tour für Rollstuhlfahrer nicht geeignet.

Startpunkt: Parkplatz am Dorfplatz von Hohenstaufen



Schwierigkeitsgrad	🐾🐾🐾
Länge	3,5 km
Dauer	1:30 Std.
Höhenmeter	109 m
Technik	■ ■ ■ ■ ■ ■ ■ ■
Kondition	■ ■ ■ ■ ■ ■ ■ ■
Erlebnis	■ ■ ■ ■ ■ ■ ■ ■
Landschaft	■ ■ ■ ■ ■ ■ ■ ■



DIE SCHEINLICHTER

Jeder Löwenpfad hat eine ganz eigene Geschichte oder Sage, die es zu erzählen gilt.

Neugierig geworden?
Dann lies die Geschichte, zu der der QR-Code führt:





LÖWENPFADE
Spielburg-Runde

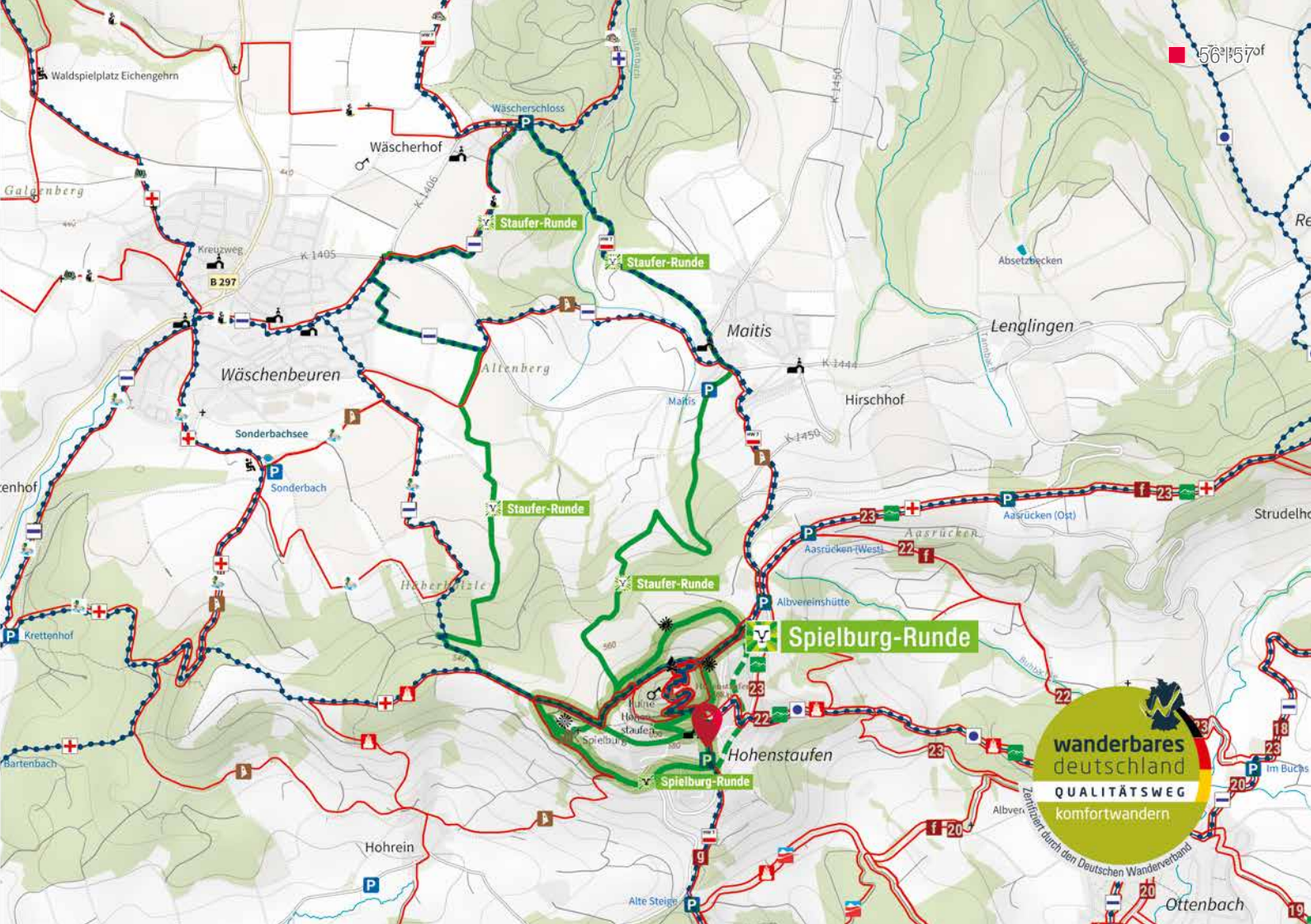
SPIELBURG-RUNDE – RUND UM DEN BERG HOHENSTAUFEN

// Hohenstaufen // Barrierearmer Löwenpfad

Vom Startpunkt in der Ortsmitte am Dorfplatz führt uns die 3,5 Kilometer lange Tour links durch den Ort in Richtung Felsformation Spielburg. Wir folgen dem Verlauf des Spielburgwegs und können die tolle Aussicht auf den Albtrauf und das Filstal genießen. Unterwegs laden immer wieder Bänke zu einer kleinen Rast ein. An der nächsten Gabelung kurz vor den Wohnhäusern gehen wir weiter auf dem Herbweg um den Hohenstaufen herum. Hier bieten sich wunderschöne Aussichten in das Remstal und auf das Wäscherschloss in Wäschenbeuren. An der nächsten Weggabelung haben wir die Wahl zwischen der steigungsarmen Alternativstrecke bergabwärts Richtung Ortschaft Hohenstaufen oder rechts dem regulären Weg folgend über einen kurzen steilen Anstieg hoch zur Barbarossakirche und dem Museum für staufische Geschichte. Beide Wege führen zurück zum Ausgangspunkt am Dorfplatz.

Immer wieder passieren wir bei der Tour Überbleibsel der staufischen Geschichte. Die Ausstellung der Staufer am Fuße des Hohenstaufens zeigt viel Interessantes über das starke und weltweit bekannte Staufergeschlecht und rundet die Tour informativ ab.





56°15'07"

Wäschenbeuren

Maitis

Lenglingen

Sonderbachsee

Staufer-Runde

Staufer-Runde

Spielburg-Runde

Hohenstaufen

wanderbares
deutschland
QUALITÄTSSWEG
komfortwandern

Zertifiziert durch den Deutschen Wanderverband

Hohrein

Ottenbach



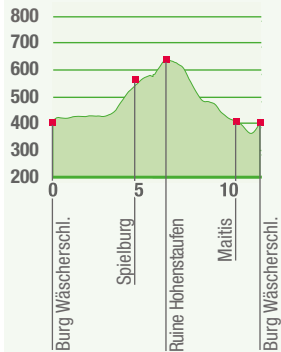
LÖWENPFADE
Stauer-Runde

STAUFER-RUNDE – BARBAROSSA'S SPUREN VOR TRAUMHAFTER KULISSE


// Göppingen

Der Löwenpfad „Stauer-Runde“ zwischen Göppingen und Wäschenbeuren verbindet in eindrucksvoller Weise die historischen Stauerstätten der Ruine Hohenstaufen und des Wäscherschlosses. Auf dem Weg wird man immer wieder von atemberaubenden Ausblicken, mystischen Fluss- und Waldtälern sowie den Zeitspuren der Stauer überrascht.

Startpunkt: Parkpl. Wäscherschloss oder Jugendherb. Hohenstaufen



Schwierigkeitsgrad	🐾🐾🐾🐾
Länge	11,2 km
Dauer	3:30 Std.
Höhenmeter	372 m
Technik	■ ■ ■ ■ ■ ■ ■ ■
Kondition	■ ■ ■ ■ ■ ■ ■ ■
Erlebnis	■ ■ ■ ■ ■ ■ ■ ■
Landschaft	■ ■ ■ ■ ■ ■ ■ ■



DIE RIESEN VOM HOHENSTAUFEN

Jeder Löwenpfad hat eine ganz eigene Geschichte oder Sage, die es zu erzählen gilt.

Neugierig geworden?
Dann lies die Geschichte, zu der der QR-Code führt:






LÖWENPFADE
Stauer-Runde

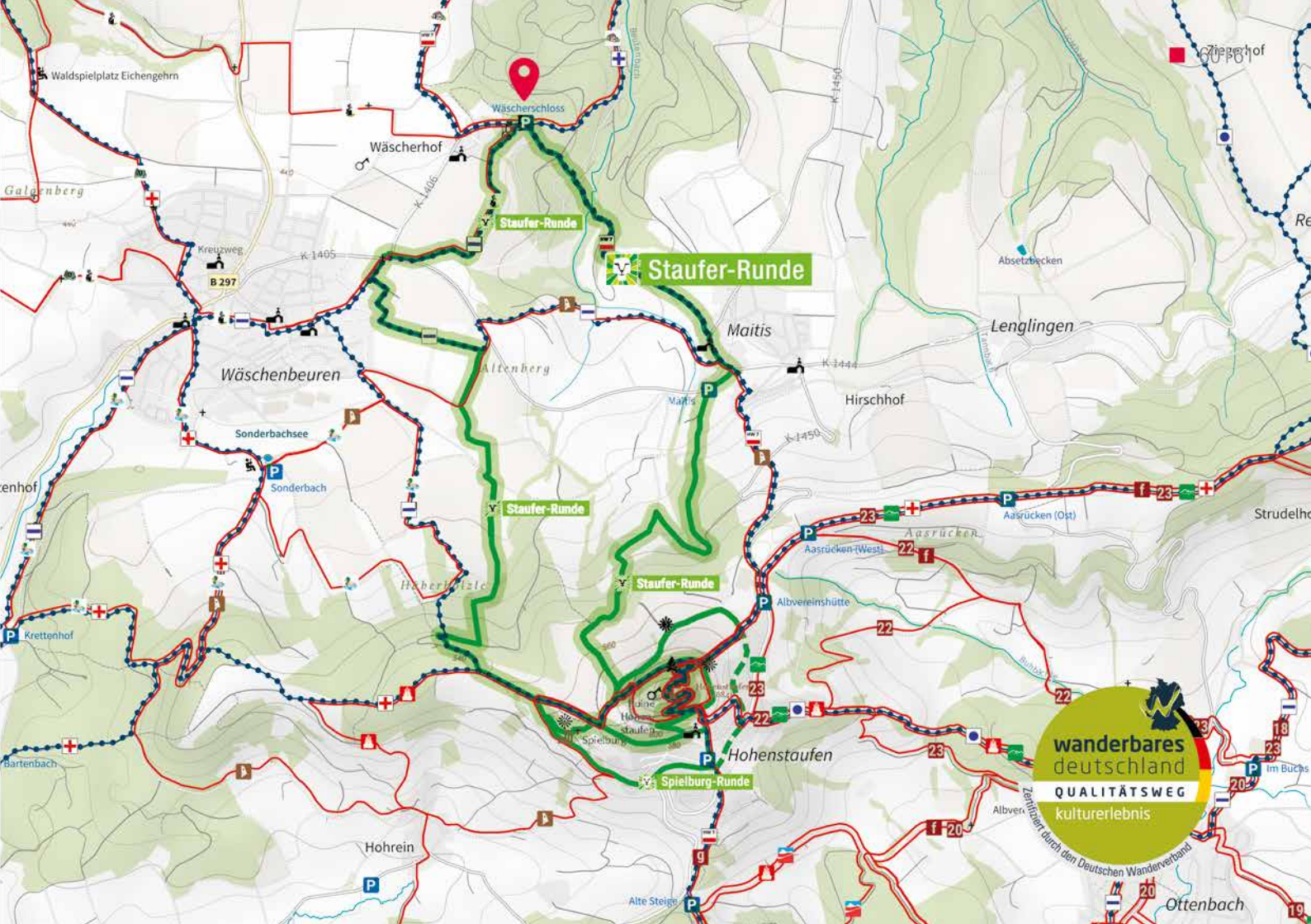
STAUFER-RUNDE – BARBAROSSA'S SPUREN VOR TRAUMHAFTER KULISSE

// Göppingen

Die rund 11 Kilometer lange Tour startet am Wanderparkplatz am Wäscherschloss in Wäschenbeuren und widmet sich schwerpunktmäßig der Geschichte des Staufergeschlechts. Der Rundweg verläuft bergauf durch das mystische Beutental über Maitis auf die imposante Burgruine und den Gipfel des Hohenstaufens. Wir wandern über die aussichtsreiche Felsformation „Spielburg“ immer bergab zurück zu dem mit dicken Mauern geschützten Wäscherschloss.

Auf der gesamten Route passieren wir Überbleibsel der staufischen Geschichte. In den Museen im Wäscherschloss sowie in der Stauer-Ausstellung am Fuße des Hohenstaufens können wir uns umfassend über das starke und weltweit bekannte Staufergeschlecht informieren.





Staufer-Runde

Staufer-Runde

Staufer-Runde

Staufer-Runde

Spielburg-Runde

**wanderbares
deutschland**
QUALITÄTSWEG
kulturerlebnis

Zertifiziert durch den Deutschen Wanderverband

Ottenbach



LÖWENPFADE
Steigen-Tour

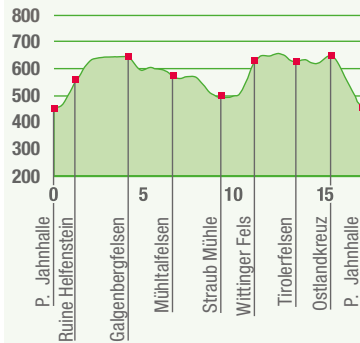
STEIGEN-TOUR – ENTLANG DES SCHWÄBISCHEN JAHRHUNDERTBAUWERKS

// Geislingen an der Steige

Der Löwenpfad „Steigen-Tour“ in Geislingen an der Steige ist der zweitlängste Löwenpfad und besonders für Eisenbahnliebhaber geeignet. Die Geislinger Steige als erste Überwindung des Alaufstiegs mit der Bahn war für die Ingenieure eine große Herausforderung. Die Strecke wird als die erste und steilste Gebirgsquerung in Kontinentaleuropa bezeichnet. Besonderes Highlight sind die sich

immer wieder auftuenden Blicke auf die kurvige und steile Bahnstrecke. Lohnenswert ist ein Besuch der Straub Mühle: hier warten Mühlencafé und Mühlenladen mit regionalen Produkten auf.

Startpunkt: Parkplatz Jahnhalle



Schwierigkeitsgrad	🐾🐾🐾🐾
Länge	17,2 km
Dauer	5:30 Std.
Höhenmeter	425 m
Technik	■ ■ ■ ■ ■ ■ ■ ■
Kondition	■ ■ ■ ■ ■ ■ ■ ■
Erlebnis	■ ■ ■ ■ ■ ■ ■ ■
Landschaft	■ ■ ■ ■ ■ ■ ■ ■



DAS GALGENBRÜNNELE

Jeder Löwenpfad hat eine ganz eigene Geschichte oder Sage, die es zu erzählen gilt.

Neugierig geworden?
Dann lies die Geschichte, zu der der QR-Code führt:





LÖWENPFADE
Steigen-Tour

STEIGEN-TOUR – ENTLANG DES SCHWÄBISCHEN JAHRHUNDERTBAUWERKS

// Geislingen an der Steige

Die rund 18 Kilometer lange Tour startet am Parkplatz der Jahnhalle in der Stadtmitte und widmet sich schwerpunktmäßig der verkehrstechnischen Überwindung des Alaufstiegs. Der Weg führt uns über die imposante Burgruine Helfenstein und über den mittelalterlichen Ödenturm, immer am Albtrauf entlang, Richtung Amstetten bis zur Ziegelhütte. Hier können wir uns schwäbisch-zünftig stärken und den imposanten Ausblick auf die kurvige und steile Bahnstrecke genießen.



Weiter wandern wir auf einem der ältesten Handelswege der Schwäbischen Alb hinab ins Tal zur Straub Mühle, die mit einer großen Auswahl an regionalen Produkten lockt. Auf flachem Talboden gehen wir entlang des Naturschutzgebietes Rohrachtal und dem namensgebenden Bach Rohrach, bevor wir über schmale Pfade wieder steil bergauf steigen. Vorbei am Geiselstein mit eindrucksvollen Ausblicken ins Tal gehen wir weiter bis zum Ostlandkreuz. Vom Ostlandkreuz haben wir eine hervorragende Aussicht auf alle fünf Täler der Stadt und sehen dabei weit ins Untere Filstal bis zum Berg Hohenstaufen.

Geislingen an der Steige

B 466

L 1231

Felsen-Tour

690

Himmelreich

64 | 65

Steigen-Tour

Burgruine Helfenstein
Helfenstein

Lindenhof

Weiler ob
Helfenstein

Ostlandkreuz

Parkhaus MAG

Bodenfels

Filstalgucker

Eichholzle

Geiselsteinhaus

Hofstett am Steig

Grillhütte Wagrain

Steigen-Tour
Filstalgucker

Galgenbergfelsen

Steigen-Tour

Filstalgucker

K 1440

Wittingen

Steigen-Tour

Knoll-Parochial

Steig-Mühle

Straub-Mühle

Grillhütte

Steinbruch

Ziegelhütte





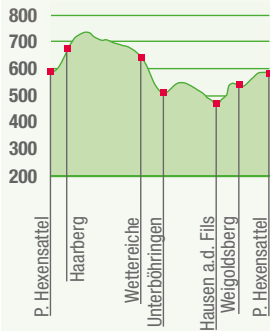
LÖWENPFADE
Wasserberg-Runde

WASSERBERG-RUNDE – PANORAMA PUR UND TYPISCHE ALBLANDSCHAFTEN

// Unterböhringen

Aussichtreich und geschichtsträchtig ist der Löwenpfad „Wasserberg-Runde“ bei Unterböhringen und Hausen. Eindrucksvolle Aussichten sind auf der anspruchsvollen Rundtour immer wieder zu finden. Naturliebhaber kommen insbesondere im Naturschutzgebiet Wasserberg-Haarberg auf ihre Kosten und können dort seltene Pflanzenarten bestaunen. Mit dem Wasserberghaus bietet sich eine rustikale Einkehrmöglichkeit mit gut bürgerlicher, schwäbischer Küche an.

Startpunkt: Wanderparkplatz Hexensattel



Schwierigkeitsgrad	🐾🐾🐾🐾
Länge	12,1 km
Dauer	3:45 Std.
Höhenmeter	379 m
Technik	■ ■ ■ ■ ■ ■ ■ ■
Kondition	■ ■ ■ ■ ■ ■ ■ ■
Erlebnis	■ ■ ■ ■ ■ ■ ■ ■
Landschaft	■ ■ ■ ■ ■ ■ ■ ■



DIE SCHMUGGLER VON UNTERBÖHRINGEN

Jeder Löwenpfad hat eine ganz eigene Geschichte oder Sage, die es zu erzählen gilt.

Neugierig geworden?
Dann lies die Geschichte, zu der der QR-Code führt:





LÖWENPFADE
Wasserberg-Runde

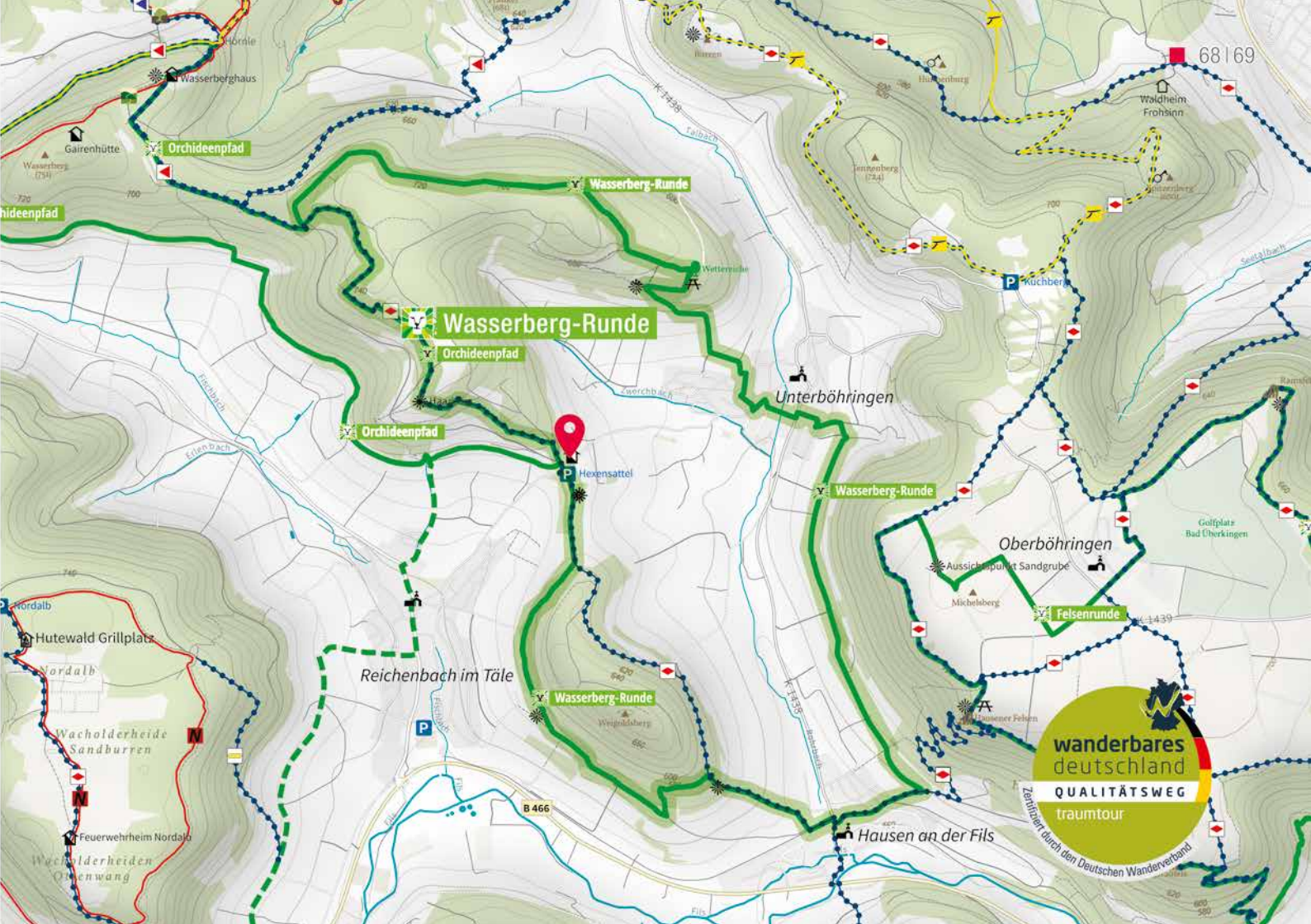
WASSERBERG-RUNDE – PANORAMA PUR UND TYPISCHE ALBLANDSCHAFTEN

// Unterböhringen

Ausgangspunkt für unsere rund 12 Kilometer lange Tour ist der Wanderparkplatz am Hexensattel zwischen Reichenbach im Täle und Unterböhringen. Von dort aus führt uns der Weg direkt ins Naturschutzgebiet Wasserberg-Haarberg. Die Tour verläuft oberhalb einer großen und steilen Wachholderheide hinauf auf die Spitze des Haarbergs mit einer fantastischen Aussicht. Unter den zahlreichen licht- und wärmebedürftigen Tier- und Pflanzenarten, die sich hier entwickelt haben, treffen wir viele seltene Orchideen an.

Anschließend wandern wir durch Wälder und Wiesen, vorbei an der „neuen Wettereiche“, dem Wappenbaum von Unterböhringen. An der Bergkante genießen wir die beeindruckenden, schönen Ausblicke nach Unterböhringen und in das Filstal. Der steile Abstieg erfolgt über Heideflächen nach Unterböhringen mit dortiger Einkehrmöglichkeit. Auf dem Halbhöhenweg am linken Talhang wandern wir weiter nach Hausen und dann entlang des Weigoldsberges abwechselnd durch Heiden, Wiesen und Wälder zurück zum Hexensattel.





Wasserberg-Runde

Orchideenpfad

Wasserberg-Runde

Felsenrunde

Wasserberg-Runde

wanderbares deutschland

QUALITÄTSSWEG

traumtour

Zertifiziert durch den Deutschen Wanderverband



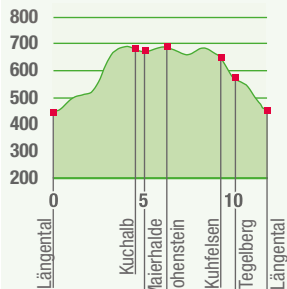
LÖWENPFADE
Weitblick-Tour

WEITBLICK-TOUR – HOCH HINAUS UND WEIT GEBLICHT

// Geislingen an der Steige

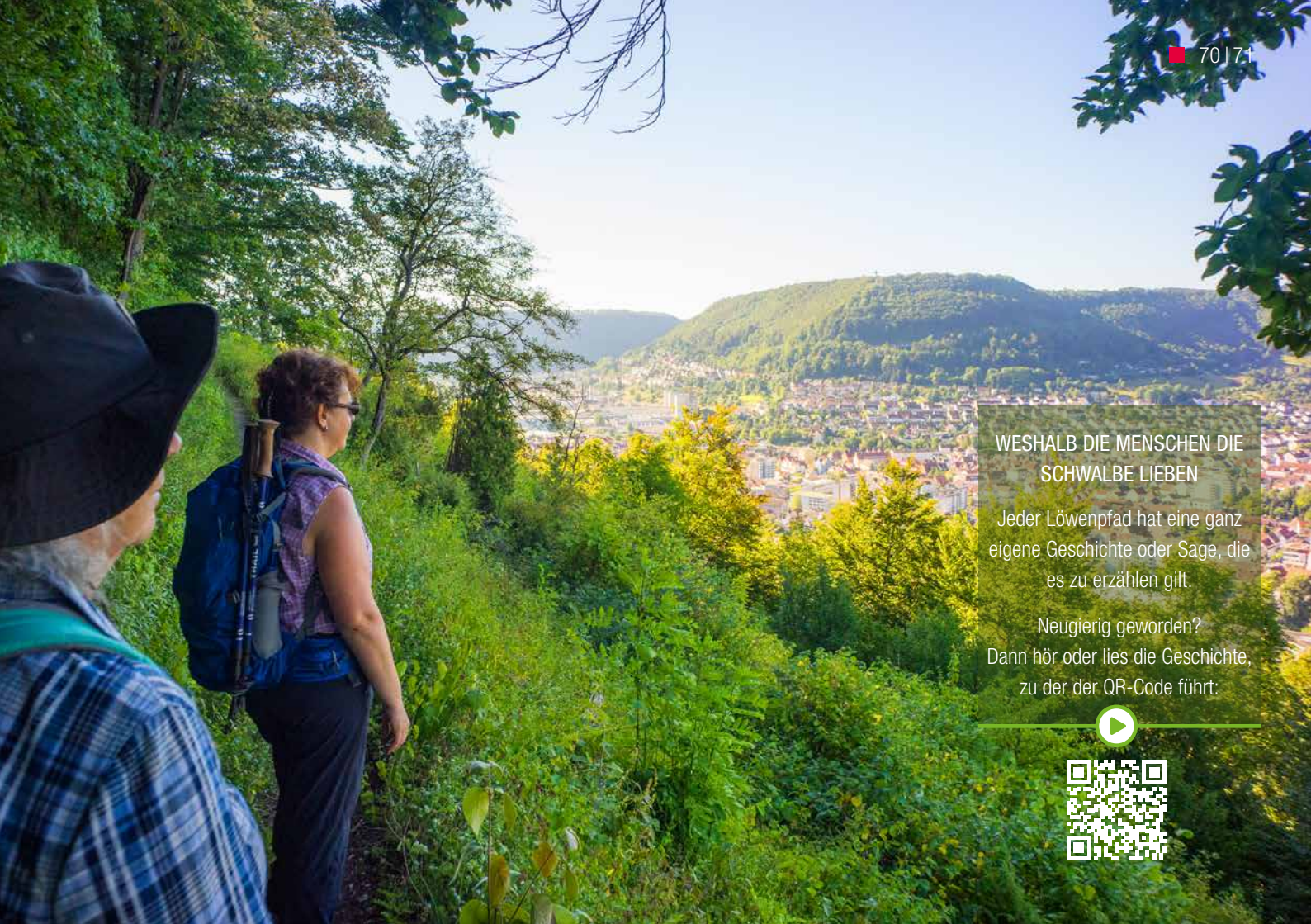
Der Löwenpfad „Weitblick-Tour“ zwischen Gingen und Geislingen an der Steige bietet malerische Ausblicke auf den imposant und steil empor ragenden Altrauf sowie jede Menge, für die Alb typische, Naturlandschaften. Besonders erwähnenswert ist der Aussichtspunkt Maierhalde mit Blick auf den Hohenstaufen sowie die uralten Einkehrmöglichkeiten bei der Kuchalb.

Startpunkt: Längental / Abzweig Wanderparkplatz SC Geislingen



Schwierigkeitsgrad	🐾🐾🐾🐾
Länge	12,1 km
Dauer	3:30 Std.
Höhenmeter	316 m
Technik	■ ■ ■ ■ ■ ■ ■ ■
Kondition	■ ■ ■ ■ ■ ■ ■ ■
Erlebnis	■ ■ ■ ■ ■ ■ ■ ■
Landschaft	■ ■ ■ ■ ■ ■ ■ ■





**WESHALB DIE MENSCHEN DIE
SCHWALBE LIEBEN**

Jeder Löwenpfad hat eine ganz
eigene Geschichte oder Sage, die
es zu erzählen gilt.

Neugierig geworden?
Dann hör oder lies die Geschichte,
zu der der QR-Code führt:





LÖWENPFADE
Weitblick-Tour

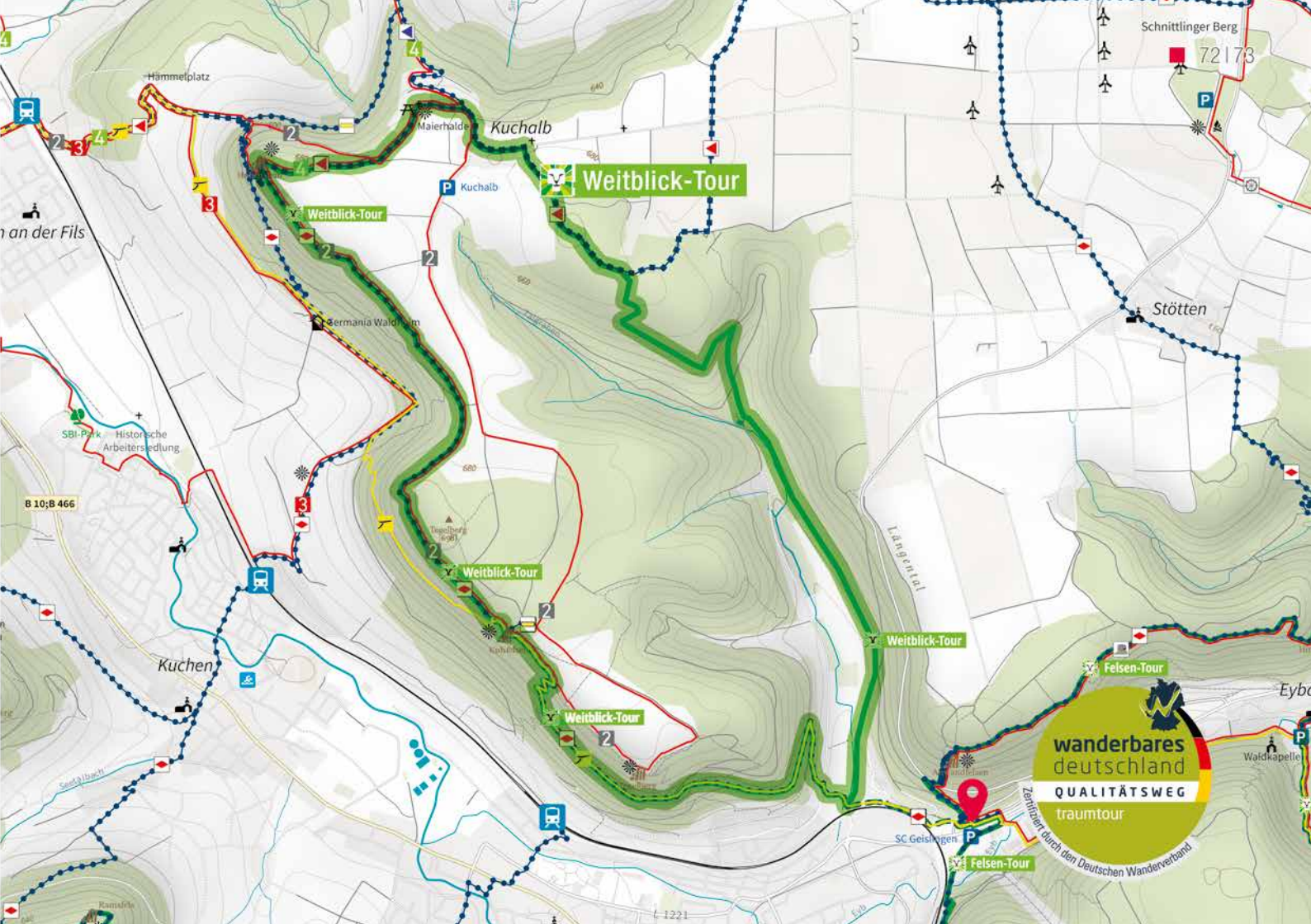
WEITBLICK-TOUR – HOCH HINAUS UND WEIT GEBLICHT

// Geislingen an der Steige



Die rund 12 Kilometer lange Tour beginnt am SC-Parkplatz und führt zunächst zum Eingang des Längentals, dem kleinsten der fünf Täler in Geislingen an der Steige. An idyllisch gelegenen Kleingartenanlagen gehen wir vorbei bis auf die Albhochfläche. Mit Kuchalb, Maierhalde und Hohenstein erwarten uns auf etwa 700 Metern wunderbare Aussichtspunkte. Von hier blicken wir auf den Albtrauf, die Drei Kaiserberge sowie auf das Voralbgebiet bis nach Stuttgart.

Wir wandern auf einem kurzen Abschnitt des Fernwanderwegs Albsteig (HW 1), bevor uns ein schmaler Naturpfad vom Aussichtsfelsen Hohenstein über Gingen bis zum Geislinger Tegelberg zurückführt. Dieser kilometerlange schmale Naturpfad ist das Highlight der Rundwanderung und besonders in der tiefer stehenden Sonne am Nachmittag wartet eine schöne Lichtstimmung auf uns. Hier verläuft ebenfalls ein Abschnitt der Etappe vier des Albtraufgängers.



Hämmelplatz

an der Fils

B 10; B 466

Kuchen

Schulbach

Ramsberg

Malerhalde Kuchalber

Germania Waldhaus

Kuchalber

SC Geislingen

Weitblick-Tour

Weitblick-Tour

Weitblick-Tour

Weitblick-Tour

Weitblick-Tour

Felsen-Tour

Felsen-Tour

Schnittlinger Berg
72173

Stötten

Eybo

Waldkapelle

wanderbares deutschland
QUALITÄTSWEG
 traumtour

Zertifiziert durch den Deutschen Wanderverband



LÖWENPFADE

LÖWENPFADE GASTRONOMIE UND HOTELLERIE – EINKEHREN, VERWEILEN UND FRISCHE ENERGIE TANKEN

Am Wegesrand der Löwenpfade befinden sich viele Gastgeber. Unterkünfte und Gaststätten freuen sich auf Wanderbesucher und laden auf eine kulinarische Reise durch die Region ein. Die hiesige Kulturlandschaft mit ihren Streuobstwiesen, Wacholderheiden und Kräutergärten ist reich an einzigartigen Geschmackserlebnissen.



AVE-WEG

GASTSTÄTTE SCHWANEN
Ditzenbacher Straße 2, Deggingen
Tel. 07334 920358

GASTSTÄTTE
BURGRUINE BERNECK
Berneck 4, Deggingen
Tel. 07334 4388

GASTSTÄTTE HASENHEIM
Mühlstraße 55, Deggingen
Tel. 07334 5542

GASTHAUS HEUÄNDRES
Helfensteinstraße 8,
Bad Ditzgenbach
Tel. 07334 5320

BERTA-HÖRNLE-TOUR

BADHOTEL RESTAURANT
STAUFERLAND*
Gruibinger Straße 32, Bad Boll
Tel. 07164 801680

SEMINARIS-HOTEL*
Michael-Hörauf-Weg 2, Bad Boll
Tel. 07164 8050

LANDHOTEL SONNENHALDE*
Kornbergweg 1, Bad Boll
Tel. 07164 94030

DEUTSCHES HAUS
Kaltenwanghof 1,
Weilheim an der Teck
Tel. 07023 740098



FELSENRUNDE

GASTHAUS HIRSCH
 Altenstädter Straße 2,
 Bad Überkingen-Oberböhringen
 Tel. 07331 63230

BAD HOTEL *
 Otto-Neidhart-Platz 1,
 Bad Überkingen
 Tel. 07331 3020

ZUM MICHELBERG
 Michelsbergstraße 11,
 Bad-Überkingen – Hausen
 Tel. 07334 21365

RESTAURANT19
 Beim Bildstöckle 1,
 Oberböhringen
 Tel. 07331 64067

RESTAURANT „IM AJTAL“
 Hausener Straße 27,
 Bad Überkingen
 Tel. 07331 9519802



FILSTALGUCKER

LANDGASTHOF RÖSSLE
 Geislinger Straße 26,
 Geislingen an der Steige
 Ortsteil Türkheim
 Tel. 07331 41978

HOTEL & RESTAURANT KRONE
 Stuttgarter Straße 148,
 Geislingen an der Steige
 Tel. 07331 30560



Hinweis:
 Bitte die jeweiligen Öffnungszeiten beachten.

* Qualitätsgastgeber Wanderbares Deutschland:
 Besonders wanderfreundliche Unterkunft oder
 wanderfreundlicher Gastronomiebetrieb



LÖWENPFADE

LÖWENPFADE GASTRONOMIE UND HOTELLERIE – EINKEHREN, VERWEILEN UND FRISCHE ENERGIE TANKEN

FILSURSPRUNG-RUNDE

AUSFLUGSGASTHOF ZUM
REUSSENSTEIN
Tel. 07335 5335

GASTHOF ZUM SEE
Kirchheimer Str. 1, Wiesensteig
Tel. 07335 6187

HOTEL-GASTHOF AM SELTELTOR*
Westerheimer Str. 3, Wiesensteig
Tel. 07335 1830

ALBHOTEL MALAKOFF*
Malakoffstr. 21, Wiesensteig
Tel. 07335 9245090



GASTHOF-CAFE
ZUM FILSURSPRUNG
Helfensteinstraße 81,
Wiesensteig
Tel. 07335 5334

GEISLINGER FELSEN-TOUR

LANDGASTHOF OCHSEN
Degenfeld-Straße 23,
Geislingen an der Steige
Tel. 07331 932530

BURGHOTEL SCHIELE
Schalkstetter Straße,
Geislingen an der Steige
Tel. 07331 93260

SÄNGERHEIM EYBACH
Felsentalstraße 24,
Geislingen an der Steige / Eybach
Tel. 07331 66296

SC GASTSTÄTTE
Jürgen-Klinsmann-Weg 10,
Geislingen an der Steige
Tel. 07331 63289

LANDGASTHOF HELFENSTEIN
Ödenturmweg 1,
Geislingen an der Steige
Tel. 07331 931944





HELDENTOUR

LANDGASTHOF HELDENBERG
Am Heldenberg 1+ 2, Lauterstein
Tel. 07332 6661

WANDERHEIM FRANZ-KELLER-
HAUS, auf dem Kalten Feld,
südl. von Schwäbisch Gmünd,
GPS Koordinaten:
N 48.73521° E 009.84944°

LANDGASTHOF LINDE
WEISSENSTEIN
Im Städtle 17, Lauterstein
Tel. 07332 5369

GASTSTÄTTE SCHIELEIN
Im Städtle 3, Weißenstein
Tel. 07332 5825

SCHWARZHORNHAUS
WALDSTETTEN
Tannweiler Weg 14, Waldstetten
Tel. 07171 1046858

GASTSTÄTTE STÄLLE
Hauptstraße 201, Lauterstein
Tel. 07332 6239

HÖHENRUNDE

HOTEL RESTAURANT TALBLICK*
Ditzenbacher Straße 85,
Bad Ditzenbach
Tel. 07334 921230

GASTHAUS HEUÄNDRES
Helfensteinstraße 8,
Bad Ditzenbach
Tel. 07334 5320

CAFÉ FILSBLICK
Helfensteinstraße 20,
Bad Ditzenbach
TEL. 07334 6080167

KOTTMANNS HIRSCH
Unterdorfstraße 2,
Bad Ditzenbach-Gosbach
Tel. 07335 96300

VITALHOTEL SANCT BERNHARD
Sonnenbühl 1, Bad Ditzenbach
Tel. 07334 96410

Hinweis:
Bitte die jeweiligen Öffnungszeiten beachten.

* Qualitätsgastgeber Wanderbares Deutschland:
Besonders wanderfreundliche Unterkunft oder
wanderfreundlicher Gastronomiebetrieb

PIZZERIA ROSMARINO
Kurhausstraße 1, Bad Ditzenbach
Tel. 07334 921302

MESSELBERG-TOUR

HOTEL BECHER
Schloßstraße 7, Donzdorf
Tel. 07162 20050

FLIEGERHÜTTE
Flugplatz Donzdorf-Messelberg
Tel. 07162 21381, Do – So.

SCHÜTZENHAUS
Pfaffenhalde 3, Donzdorf
Tel. 07162 23686
jeden ersten So. im Monat



LÖWENPFAD

LÖWENPFAD GASTRONOMIE UND HOTELLERIE – EINKEHREN, VERWEILEN UND FRISCHE ENERGIE TANKEN

ORCHIDEENPFAD

GASTSTÄTTE ZUM LÖWEN
Reichenbacherstr. 7, Deggingen
Tel. 07334 921888

ROMMENTALER BURGSTÜBLE*
LANDGASTHOF
Burgstraße 8, Schlatt
Tel. 07161 999040

PIZZERIA BELLA NAPOLI
im Schützenhaus
Am Kühtrieb 1, Deggingen
Tel. 07334 3717

WASSERBERGHAUS
Wasserberg,
Bad Überkingen
Tel. 07161 811562

SCHLOSS FILSECK-RUNDE

RESTAURANT SCHLOSS FILSECK
Filseck 1, Uhingen
Tel. 07161 283-80
Ruhetag So. + Mo.

SPIELBURG-RUNDE

GASTSTÄTTE GOLDENER OCHSEN
Ailstraße 1, Göppingen
Tel. 07165 8062
Ruhetag Sa. + So. + Feiertage

TSV-GASTSTÄTTE
„ZUM HOHENSTAUFEN“
Steingasse 21, Göppingen
Tel. 07165 9297247
Ruhetag Di. + Mi.

STAUFER-RUNDE

BERGGASTSTÄTTE „himmel&erde“
Auf dem Hohenstaufen
(Bergplateau), Göppingen
Tel. 07165 9290034

BURG WÄSCHERSCHLOSS
Wäschenbeuren
Tel. 07172 9152111

GASTHOF WÄSCHERSCHLOSS
Wäscherhof 2, Wäschenbeuren
Tel. 07172 7370, Fr. – So.

STEIGEN-TOUR

BRAUSTÜBLE
ZUM DEUTSCHEN KAISER
Schubartstraße 26,
Geislingen an der Steige
Tel. 07331 931410





BURGHOTEL
Schalkstetter Straße 1,
Geislingen an der Steige
Tel. 07331 93260

HOTEL & RESTAURANT KRONE
Stuttgarter Straße 148,
Geislingen an der Steige
Tel. 07331 30560

GASTHAUS ZIEGELHÜTTE
Ziegelhütte 1,
Geislingen an der Steige
Tel. 07331 7266

STRAUB MÜHLE
Schimmelmühle 1,
Geislingen an der Steige
Tel. 07331 715414

WASSERBERG-RUNDE

WASSERBERGSHAUS
Wasserberg, Bad Überkingen
Tel. 07161 811562
Ruhetag Di. + Mi.

ZUM MICHELSBERG
Michelsbergstraße 11,
Bad-Überkingen – Hausen
Tel. 07334 21365

GASTHAUS HIRSCH
Oberböhringer Straße 11,
Unterböhringen
Tel. 07334 4334



WEITBLICK-TOUR

GASTHAUS ZUR MUTTER FRANZL
FranzKuchalb 9, Donzdorf
Tel. 07162 29431

KUCHALBER HOF
Kuchalb 10, Donzdorf,
Tel. 07162 940940

SCHIESSHAUS LÄNGENTAL
Schützenstraße 101,
Geislingen an Steige
Tel. 07331 64339

PIZZERIA TRATTORIA
Schützenstraße 1,
Geislingen an der Steige
Tel. 07331 303739

ALBCARD

**ÜBER 140 GASTGEBER AUF DER SCHWÄBISCHEN ALB
SCHENKEN DIR BEIM CHECK-IN DEN EINTRITTSCHLÜSSEL
ZUR SCHWÄBISCHEN ALB: DIE ALBCARD.**

Mit der AlbCard erhältst du ab der ersten Urlaubsnacht ...

... **gratis Eintritt** bei mehr als 140 Top-Sehenswürdigkeiten und Erlebnissen der Schwäbischen Alb. Eintritt in Thermen und Bädern wie badkap, Bad Blau, Panoramatherme oder Alb-Thermen. Besichtigung der Kultur-Highlights wie Limes-Museum, Schloss Lichtenstein, Urgeschichtliches Museum, Burg Hohenzollern und Campus Galli. Unvergessliche Erlebnisse wie eine Kanutour im Oberen Donautal oder eine Mammutjagd im Archäopark Vogelherd.

... **kostenfreie Nutzung** des öffentlichen Nahverkehrs an allen Aufenthaltstagen. Mit der AlbCard bewegst du dich zwischen Tuttlingen, Tübingen, Aalen und Ulm kostenfrei mit Bus und Bahn. Infos unter albcard.de/freiefahrt.

„**Alb**Inclusive“ Urlaub:

Bus, Bahn und Erlebnisse gratis

AlbCard

Komm' und
entdecke
die Vorteile
der Alb.

www.schwaebischealb.de



Die AlbCard ist ein kostenfreies Serviceangebot der teilnehmenden Gastgeber und ist während deines Reisezeitraums gültig. Alle AlbCard-Gastgeber und Spar-Vorteile findest du auf albcard.de



ERLEBNISREGION SCHWÄBISCHER ALBTRAUF



Idyllisch zwischen Stuttgart und Ulm gelegen, überzeugt die Erlebnisregion

Schwäbischer Albtrauf nicht nur durch ihre abwechslungsreiche Landschaft mit geheimnisvollen Felsvorsprüngen, Tälern, Streuobstwiesen und unverwechselbaren Panoramaaussichten – sondern auch durch eine feine Gourmetküche und regionale Spezialitäten. Dem Aktivurlaub steht mit dem Wanderweg Albtraufgänger, der zu Europas besten gehört und dem hervorragend ausgebauten Radwegenetz im Landkreis nichts im Wege.

ERLEBNISREGION SCHWÄBISCHER ALBTRAUF E.V.

Weberstraße 7 · 73084 Salach

Tel. 07162 70414-20

info@mein-albtrauf.de

mein-albtrauf.de



Herausgeber

Landratsamt Göppingen

Büro für Kreisentwicklung und Kommunikation

Lorcher Str. 6, 73033 Göppingen

Telefon 07161 202-1007

kreisentwicklung@lkgp.de

Konzept und Gestaltung

Aichele & Jackmuth, Büro für Gestaltung

73614 Schorndorf, aichele-jackmuth.de

Kartografie



© 1 Planungsbüro VIA eG | freiluftkonzepte
Geobasisdaten © OpenStreetMap-Mitwirkende

Druck

C. Maurer GmbH & Co. KG

Schubartstraße 21, 73312 Geislingen



Titelbild und Bilder Rückseite: Tobias Fröhner

Bildnachweise: Alexander Jennewein (S. 39) Jan Bürgermeister (S. 3 unten, 9, 36 oben, 52 oben rechts und links), Patrick Zanker (S. 3 oben, 12 unten, 16 links, 20, 24, 25, 35, 36 unten, 40 unten, 56 rechts oben, 68), Tobias Fröhner (S. 11, 14, 15, 16 rechts, 18, 19, 22, 23, 26, 28, 38 oben links und rechts, 40 oben, 42, 43, 44, 46, 47, 54, 55, 56 links oben und rechts unten, 58, 59, 60, 62, 64 unten, 66, 67, 70, 72, 74, 75 unten, 76 unten, 79 oben, 83), Erlebnisregion Schwäbischer Albtrauf (S. 6, 7, 81, 82), Gemeinde Bad Ditzingen (S. 38 unten), Gemeinde Bad Überkingen (S. 18 unten), Stadt Uhingen (S. 50, 51, 53), Landratsamt Göppingen (S. 10, 12 oben, 30, 32 links, 34, 48), Stadt Geislingen an der Steige (S. 31, 32 mitte, 63, 64 oben, 71), Stadt Wiesensteig (S. 28), © cut, Melima, Schwoab, Schmutzler-Schaub / Adobe Stock (S. 74-79)

© Landratsamt Göppingen

Auflage 6, Juni 2021

Es wird keine Haftung für die Richtigkeit der genannten Angaben übernommen. Auszüge und Veröffentlichungen aus dieser Broschüre nur mit Genehmigung des Herausgebers.

ALBTRAUFGÄNGER ... DA GEH' ICH TRAUFI!

Die Begegnung mit der einzigartigen Landschaft des Albtraufs wird zu einem unvergesslichen Erlebnis: Wacholderheiden, Orchideenwiesen und markante Felsvorsprünge charakterisieren die Erlebnisregion Schwäbischer Albtrauf. Erlebe sanfte Bergkuppen, Täler und gesundheitsstärkende Quellen. Passiere kleine Ortschaften und genieße Geschichte, Kunst und kulinarische Köstlichkeiten mit schwäbischer Tradition. Die Route des Albtraufgängers fängt alle bezaubernden Facetten der Region ein und bietet Erholung und Abenteuer zugleich.

STRECKEN-INFOS

Rundwanderweg von und bis Wiesensteig

Länge: 113 Kilometer

Etappen: 6

Niedrigster Punkt: 379 Meter ü. NN

Höchster Punkt: 796 Meter ü. NN

Weitere Informationen finden Sie unter
albtraufgänger.de





loewenpfade.de



Kontakt:

Telefon: 07161 202-9740

E-Mail: loewenpfade@lkgp.de



**Schwäbischer
Albverein**

